



ФЕДЕРАЛЬНАЯ СЛУЖБА ГОСУДАРСТВЕННОЙ СТАТИСТИКИ  
ТЕРРИТОРИАЛЬНЫЙ ОРГАН ФЕДЕРАЛЬНОЙ СЛУЖБЫ  
ГОСУДАРСТВЕННОЙ СТАТИСТИКИ ПО САРАТОВСКОЙ ОБЛАСТИ

## НАЛИЧИЕ И ИСПОЛЬЗОВАНИЕ ЗЕМЕЛЬНЫХ РЕСУРСОВ

Том III





**ФЕДЕРАЛЬНАЯ СЛУЖБА ГОСУДАРСТВЕННОЙ СТАТИСТИКИ  
ТЕРРИТОРИАЛЬНЫЙ ОРГАН ФЕДЕРАЛЬНОЙ СЛУЖБЫ  
ГОСУДАРСТВЕННОЙ СТАТИСТИКИ ПО САРАТОВСКОЙ ОБЛАСТИ**

**ИТОГИ ВСЕРОССИЙСКОЙ  
СЕЛЬСКОХОЗЯЙСТВЕННОЙ ПЕРЕПИСИ  
2016 ГОДА**

**Том 3.  
ЗЕМЕЛЬНЫЕ РЕСУРСЫ И ИХ ИСПОЛЬЗОВАНИЕ**

**Саратов  
2018**



**Итоги Всероссийской сельскохозяйственной переписи 2016 года:** Территориальный орган Федеральной службы государственной статистики по Саратовской области, 2018.

Т. 3: Земельные ресурсы и их использование. – 218 с.: диагр.

В томе 3 представлены итоги Всероссийской сельскохозяйственной переписи 2016 года о наличии и использовании земельных ресурсов в разрезе муниципальных районов Саратовской области.

В сборнике приведены данные об общей земельной площади, размере сельскохозяйственных угодий и их структуре по видам и категориям хозяйств; группировки объектов переписи по размеру земельной площади; размещены диаграммы по основным показателям наличия и использования земельных ресурсов. Данные представлены в абсолютных и относительных показателях.

© Территориальный орган  
Федеральной службы  
государственной статистики  
по Саратовской области, 2018

## СОДЕРЖАНИЕ

Предисловие.....	6
------------------	---

### НАЛИЧИЕ И ИСПОЛЬЗОВАНИЕ ЗЕМЕЛЬНЫХ РЕСУРСОВ

1. Площадь земель в хозяйствах всех категорий.....	10
2. Площадь земель в сельскохозяйственных организациях.....	12
3. Площадь земель в сельскохозяйственных организациях, не относящихся к субъектам малого предпринимательства.....	14
4. Площадь земель в малых сельскохозяйственных предприятиях.....	16
5. Площадь земель в малых сельскохозяйственных предприятиях (без микропредприятий).....	18
6. Площадь земель в сельскохозяйственных микропредприятиях.....	20
7. Площадь земель в подсобных сельскохозяйственных предприятиях несельскохозяйственных организаций.....	22
8. Площадь земель в крестьянских (фермерских) хозяйствах и у индивидуальных предпринимателей.....	24
9. Площадь земель в крестьянских (фермерских) хозяйствах.....	26
10. Площадь земель у индивидуальных предпринимателей.....	28
11. Площадь земель в хозяйствах населения.....	30
12. Площадь земель в личных подсобных и других индивидуальных хозяйствах граждан по видам землепользования.....	32
13. Площадь земель личных подсобных и других индивидуальных хозяйств граждан в сельских поселениях по видам землепользования.....	34
14. Площадь земель личных подсобных и других индивидуальных хозяйств граждан в городских округах и в городских поселениях по видам землепользования.....	36
15. Площадь земель личных подсобных хозяйств по видам землепользования.....	38
16. Площадь земель личных подсобных хозяйств в сельских поселениях по видам землепользования.....	40
17. Площадь земель личных подсобных хозяйств в городских округах и в городских поселениях по видам землепользования.....	42
18. Площадь земель некоммерческих объединений граждан.....	44
19. Площадь земель садоводческих некоммерческих объединений граждан.....	46



20. Площадь земель огороднических некоммерческих объединений граждан.....	48
21. Площадь земель дачных некоммерческих объединений граждан.....	50

## **СТРУКТУРА ЗЕМЕЛЬНЫХ РЕСУРСОВ**

22. Структура сельскохозяйственных угодий по категориям хозяйств.....	54
23. Структура сельскохозяйственных угодий в хозяйствах всех категорий.....	56
24. Структура сельскохозяйственных угодий в сельскохозяйственных организациях.....	58
25. Структура сельскохозяйственных угодий в сельскохозяйственных организациях, не относящихся к субъектам малого предпринимательства.....	60
26. Структура сельскохозяйственных угодий в малых сельскохозяйственных предприятиях.....	62
27. Структура сельскохозяйственных угодий в сельскохозяйственных микропредприятиях.....	64
28. Структура сельскохозяйственных угодий в подсобных сельскохозяйственных предприятиях несельскохозяйственных организаций.....	66
29. Структура сельскохозяйственных угодий в крестьянских (фермерских) хозяйствах и у индивидуальных предпринимателей.....	68
30. Структура сельскохозяйственных угодий в личных подсобных и других индивидуальных хозяйствах граждан.....	70
31. Структура общей земельной площади по видам использования в личных подсобных и других индивидуальных хозяйствах граждан.....	72
32. Структура общей земельной площади по видам использования в личных подсобных и других индивидуальных хозяйствах граждан в сельских поселениях.....	74
33. Структура общей земельной площади по видам использования в личных подсобных и других индивидуальных хозяйствах граждан в городских округах и в городских поселениях.....	76
34. Структура общей земельной площади по видам использования в личных подсобных хозяйствах в сельских поселениях.....	78
35. Структура общей земельной площади по видам использования в личных подсобных хозяйствах в городских округах и в городских поселениях.....	80
36. Структура площади земельных участков по видам использования в некоммерческих объединениях граждан.....	82



37. Структура площади земельных участков по видам использования в садоводческих некоммерческих объединениях граждан.....	84
38. Структура площади земельных участков по видам использования в огороднических некоммерческих объединениях граждан.....	86
39. Структура площади земельных участков по видам использования в дачных некоммерческих объединениях граждан.....	88

### **ГРУППИРОВКИ ОБЪЕКТОВ ПЕРЕПИСИ ПО РАЗМЕРУ ЗЕМЕЛЬНОЙ ПЛОЩАДИ**

40. Группировка сельскохозяйственных организаций по размеру земельной площади.....	92
41. Группировка подсобных сельскохозяйственных предприятий несельскохозяйственных организаций по размеру земельной площади.....	114
42. Группировка крестьянских (фермерских) хозяйств и индивидуальных предпринимателей по размеру земельной площади.....	128
43. Группировка личных подсобных хозяйств по размеру земельной площади.....	150
44. Группировка некоммерческих объединений граждан по размеру земельной площади.....	166
45. Группировка садоводческих некоммерческих объединений граждан по размеру земельной площади.....	173
46. Группировка огороднических некоммерческих объединений граждан по размеру земельной площади.....	180
47. Группировка дачных некоммерческих объединений граждан по размеру земельной площади.....	187

<b>МЕТОДОЛОГИЧЕСКИЕ ПОЯСНЕНИЯ.....</b>	<b>194</b>
--	------------

<b>ДИАГРАММЫ.....</b>	<b>198</b>
-----------------------	------------





## ПРЕДИСЛОВИЕ

В томе 3 представлены итоги Всероссийской сельскохозяйственной переписи 2016 года о наличии и использовании земельных ресурсов в разрезе муниципальных районов Саратовской области.

В сборнике содержатся данные об общей земельной площади, размере сельскохозяйственных угодий в сельскохозяйственных организациях, крестьянских (фермерских) хозяйствах и у индивидуальных предпринимателей, личных подсобных и других индивидуальных хозяйствах граждан в сельских поселениях, городских округах и городских поселениях, садоводческих, огороднических и дачных некоммерческих объединениях граждан, приведены группировки объектов переписи по размеру земельной площади.

В отдельном разделе размещены таблицы по структуре сельскохозяйственных угодий в разрезе категорий хозяйств, земельной площади по видам использования в личных подсобных и других индивидуальных хозяйствах граждан и некоммерческих объединениях.

В издании представлены методологические пояснения к показателям, диаграммы по основным показателям наличия и использования земельных ресурсов в целом по Саратовской области и в разрезе муниципальных районов Саратовской области.

Том 3 размещен на официальном сайте Саратовстата ([srtv.gks.ru](http://srtv.gks.ru)).



## Список сокращений

г. - год

В сборнике приняты условные обозначения:

- - явление отсутствует
- 0,0 - значение показателя меньше 0,1
- 0,00 - значение показателя меньше 0,01
- ... - данные не публикуются в целях обеспечения конфиденциальности первичных статистических данных, полученных от респондентов, в соответствии с Федеральным законом от 29 ноября 2007 г. № 282-ФЗ «Об официальном статистическом учете и системе государственной статистики в Российской Федерации» (п. 5, ст. 4; ч. 1, ст. 9)

В отдельных случаях незначительные расхождения между итогом и суммой данных объясняются их округлением.





**НАЛИЧИЕ  
И ИСПОЛЬЗОВАНИЕ  
ЗЕМЕЛЬНЫХ  
РЕСУРСОВ**

**НАЛИЧИЕ И ИСПОЛЬЗОВАНИЕ ЗЕМЕЛЬНЫХ РЕСУРСОВ****1. ПЛОЩАДЬ ЗЕМЕЛЬ В ХОЗЯЙСТВАХ ВСЕХ КАТЕГОРИЙ**

(на 1 июля 2016 г.; гектаров)

	Общая площадь земли	из нее сельскохозяйственные угодья	в том числе					Из общей площади сельскохозяйственных угодий фактически использовались	Мелиорированные земли <sup>1)</sup>			
			пашня	сенокосы	пастбища	многолетние насаждения	залежь		орошаемые сельскохозяйственные угодья	из них с фактически действующей оросительной системой	осушаемые сельскохозяйственные угодья	из них с фактически действующей осушительной сетью
<b>Саратовская область,</b> в том числе по муниципальным районам:	<b>7020653,3</b>	<b>6926268,1</b>	<b>5318684,6</b>	<b>228507,9</b>	<b>807168,0</b>	<b>11060,0</b>	<b>560847,5</b>	<b>6045956,4</b>	<b>95032,8</b>	<b>28990,8</b>	-	-
Александрово-Гайский	224412,1	221022,9	23105,7	42573,5	133096,0	19,3	22228,4	134229,5	-	-	-	-
Аркадакский	146515,0	145731,8	139770,0	1732,1	3136,4	74,5	1018,7	142487,1	-	-	-	-
Аткарский	180369,5	172673,0	153817,6	3636,4	13222,1	90,5	1906,5	169614,8	-	-	-	-
Базарно-Карабулакский	149586,3	140745,7	112386,3	2850,6	20934,9	657,4	3916,6	135353,9	1205,0	-	-	-
Балаковский	237338,8	236027,8	166630,3	17951,7	47708,2	516,6	3221,0	203476,3	...	...	-	-
Балашовский	235923,3	233714,0	201723,9	4523,5	25150,3	202,8	2113,6	227832,3	-	-	-	-
Балтайский	80827,3	76435,9	57663,8	5983,3	7546,7	17,7	5224,4	68166,8	...	-	-	-
Вольский	154878,8	154233,6	97900,5	2379,7	32258,3	603,1	21092,0	125618,5	...	-	-	-
Воскресенский	64780,2	64351,1	63276,6	111,4	0,2	99,0	863,8	54077,2	-	-	-	-
Дергачевский	253443,1	253121,5	202173,3	4688,9	10207,0	13,3	36039,1	183316,7	-	-	-	-
Духовницкий	120474,9	120292,9	114223,3	33,8	5212,9	137,5	685,3	119493,0	...	-	-	-
Екатериновский	258682,2	258239,6	195766,2	8901,7	52122,7	22,5	1426,4	232436,7	16943,2	-	-	-
Ершовский	282869,2	282296,3	255528,0	458,9	19723,1	31,6	6554,7	262431,4	18690,0	1093,0	-	-
Ивантеевский	181501,7	174875,1	142618,2	1994,6	29196,7	655,2	410,5	174464,5	-	-	-	-
Калининский	255962,1	249785,6	220282,0	701,5	19146,7	337,0	9318,4	233604,2	-	-	-	-
Красноармейский	155675,0	154176,9	107836,7	4246,8	18598,1	106,7	23388,6	123715,7	461,6	62,1	-	-
Краснокутский	216947,7	216375,9	185289,5	208,6	23270,0	45,2	7562,6	208216,3	396,2	356,2	-	-
Краснопартизанский	171348,2	170461,2	150811,6	324,9	17603,8	25,2	1695,6	155422,9	11678,3	-	-	-



	Общая площадь земли	из нее сельскохозяйственные угодья	в том числе					Из общей площади сельскохозяйственных угодий фактически использовались	Мелиорированные земли <sup>1)</sup>			
			пашня	сенокосы	пастбища	многолетние насаждения	залежь		орошаемые сельскохозяйственные угодья	из них с фактически действующей оросительной системой	осушаемые сельскохозяйственные угодья	из них с фактически действующей осушительной сетью
Лысогорский	136515,9	135432,6	99812,4	8818,1	14836,0	...	...	114066,4	6170,6	231,1	-	-
Марковский	204872,3	201612,1	180036,4	2507,1	8960,9	164,2	9943,6	190553,5	15372,9	14368,5	-	-
Новобурасский	114828,7	110035,7	94430,0	1899,1	11306,2	146,3	2254,1	99578,0	...	-	-	-
Новоузенский	366892,3	363797,0	154297,7	49143,3	56195,2	32,3	104128,6	258080,5	...	...	-	-
Озинский	248693,8	247982,2	97217,4	8690,7	11621,5	118,6	130334,0	115043,2	-	-	-	-
Перелюбский	289089,9	287537,8	238576,1	5309,0	42169,2	38,5	1445,1	284231,7	...	...	-	-
Петровский	184725,4	182642,1	163963,5	5981,5	9869,4	773,6	2054,1	175177,0	...	...	-	-
Питерский	203115,0	202816,0	134216,5	2564,2	21335,5	32,6	44667,2	157574,8	...	...	-	-
Пугачевский	336541,4	330700,1	295231,9	1707,1	33333,4	152,1	275,7	319837,4	3516,0	...	-	-
Ровенский	152446,5	152074,5	125258,9	2312,9	16007,8	23,1	8471,7	127874,8	1448,2	185,0	-	-
Романовский	84777,9	84253,4	83028,2	...	...	86,6	1018,3	83185,1	...	...	-	-
Ртищевский	184062,3	183314,6	151216,3	4401,8	24563,3	1895,7	1237,5	182077,1	-	-	-	-
Самойловский	213081,0	211493,3	185587,0	517,8	23708,2	90,0	1590,4	205989,2	...	...	-	-
Саратовский	72271,8	66660,4	50869,0	927,0	4129,2	1079,8	9655,4	54740,6	...	...	-	-
Советский	109770,2	109441,2	104854,6	786,1	3101,2	50,7	648,7	92897,1	1105,6	1035,6	-	-
Татищевский	128431,7	127367,8	104460,9	6574,8	10128,5	122,5	6081,1	115854,4	...	...	-	-
Турковский	109730,2	109245,3	97814,9	776,7	9997,6	49,8	606,3	105966,0	-	-	-	-
Федоровский	208045,3	207022,3	137035,4	13754,7	1955,0	26,0	54251,3	151287,1	...	...	-	-
Хвалынский	128158,7	122848,9	73524,3	7250,1	22262,8	1183,5	18628,2	98852,4	-	-	-	-
Энгельсский	167348,7	162007,1	154414,4	1209,8	3433,0	635,2	2314,8	156220,1	12444,9	10190,1	-	-
г. Саратов	5596,2	3330,3	2009,2	74,1	-	786,2	460,8	2869,5	...	...	-	-

<sup>1)</sup> По сельскохозяйственным организациям, крестьянским (фермерским) хозяйствам и индивидуальным предпринимателям

**2. ПЛОЩАДЬ ЗЕМЕЛЬ В СЕЛЬСКОХОЗЯЙСТВЕННЫХ ОРГАНИЗАЦИЯХ**

(на 1 июля 2016 г.; гектаров)

	Общая площадь земли	из нее сельскохозяйственные угодья	в том числе					Из общей площади сельскохозяйственных угодий фактически использовались	Мелиорированные земли			
			пашня	сенокосы	пастбища	многолетние насаждения	залежь		орошаемые сельскохозяйственные угодья	из них с фактически действующей оросительной системой	осушаемые сельскохозяйственные угодья	из них с фактически действующей осушительной сетью
<b>Саратовская область,</b> в том числе по муниципальным районам:	<b>3542455,6</b>	<b>3472474,3</b>	<b>2690753,4</b>	<b>72176,9</b>	<b>416992,0</b>	<b>4713,1</b>	<b>287838,9</b>	<b>3006896,7</b>	<b>26552,7</b>	<b>23588,2</b>	-	-
Александрово-Гайский	80318,0	77168,0	11217,0	9363,0	53765,0	-	2823,0	32005,0	-	-	-	-
Аркадакский	67394,7	66959,7	65516,6	...	1423,1	-	-	66633,8	-	-	-	-
Аткарский	108565,3	101257,3	84838,5	3406,9	11787,1	-	1224,8	99124,9	-	-	-	-
Базарно-Карабулакский	90173,1	81719,1	60245,4	1113,0	17025,8	613,0	2721,9	78039,0	-	-	-	-
Балаковский	78329,2	78313,2	66571,6	3370,5	7160,1	...	...	64777,7	-	-	-	-
Балашовский	121348,3	120643,6	102372,9	2657,9	15612,8	-	-	117235,5	-	-	-	-
Балтайский	43609,7	39474,9	31974,8	...	3866,2	-	...	39140,1	-	-	-	-
Вольский	82274,5	82203,9	59556,9	1227,2	20793,9	-	625,9	76570,8	-	-	-	-
Воскресенский	26400,0	26400,0	26400,0	-	-	-	-	17400,0	-	-	-	-
Дергачевский	173724,9	173719,5	137677,3	...	7037,4	-	28484,8	121019,1	-	-	-	-
Духовницкий	...	...	...	-	...	-	-	...	-	-	-	-
Екатериновский	130389,3	130178,3	91650,3	7158,0	31370,0	-	-	123134,0	-	-	-	-
Ершовский	203295,0	203097,9	187529,1	...	13487,4	-	1896,4	196379,2	2478,0	...	-	-
Ивантеевский	131678,4	125326,4	100927,4	...	23685,0	...	...	125248,4	-	-	-	-
Калининский	159665,8	154126,1	134459,1	393,0	16760,0	238,0	2276,0	147455,1	-	-	-	-
Красноармейский	79622,5	78507,1	44212,5	1671,4	11518,1	-	21105,1	52030,4	104,6	62,1	-	-
Краснокутский	99062,5	98893,8	82221,0	...	10216,8	-	6431,0	92029,8	152,0	152,0	-	-
Краснопартизанский	100123,0	99462,3	89304,3	...	9849,0	-	-	96913,3	-	-	-	-

	Общая площадь земли	из нее сельскохозяйственные угодья	в том числе					Из общей площади сельскохозяйственных угодий фактически использовались	Мелиорированные земли			
			пашня	сенокосы	пастбища	многолетние насаждения	залежь		орошаемые сельскохозяйственные угодья	из них с фактически действующей оросительной системой	осушаемые сельскохозяйственные угодья	из них с фактически действующей осушительной сетью
Лысогорский	43889,2	43072,9	32571,2	4448,6	5886,3	...	...	40372,0	...	...	-	-
Марковский	141424,2	139093,2	120481,2	2493,0	6886,0	-	9233,0	129860,2	13889,5	13889,5	-	-
Новобураский	67901,0	63337,1	53666,1	804,0	8012,3	...	740,7	57834,6	-	-	-	-
Новоузенский	138319,4	135524,3	62704,0	1707,0	18406,3	...	52689,0	82835,3	-	-	-	-
Озинский	161088,6	161088,6	59975,0	...	5253,5	...	95214,1	64678,5	-	-	-	-
Перелюбский	240301,8	239067,0	195439,0	...	40116,0	-	-	239067,0	-	-	-	-
Петровский	97975,0	96282,0	84744,7	5913,5	4089,0	676,5	...	91399,7	...	...	-	-
Питерский	18031,0	18031,0	12388,0	-	2086,0	-	3557,0	14474,0	-	-	-	-
Пугачевский	228078,8	222973,0	195286,9	1707,0	25970,1	...	-	213846,0	...	...	-	-
Ровенский	62165,7	62165,7	53070,4	914,0	8181,3	-	-	56694,7	...	...	-	-
Романовский	25877,7	25793,3	25623,3	-	...	...	-	25743,3	...	...	-	-
Ртищевский	45386,5	45196,9	37422,7	...	5387,0	1777,2	...	45133,9	-	-	-	-
Самойловский	64017,3	62757,0	54753,7	-	7976,0	...	...	62275,7	-	-	-	-
Саратовский	28245,4	25120,2	19188,0	...	...	280,2	5293,2	19551,6	-	-	-	-
Советский	60413,4	60413,4	57702,2	-	2411,2	-	...	45495,0	...	...	-	-
Татищевский	64194,7	63793,1	54399,3	1143,9	7335,9	...	899,0	59308,8	-	-	-	-
Турковский	50363,1	50169,0	47253,1	...	2787,9	-	-	48651,0	-	-	-	-
Федоровский	120782,3	119928,3	58260,0	...	...	-	47104,4	71679,9	-	-	-	-
Хвалынский	26946,7	22537,9	14668,7	440,0	5056,4	...	2153,2	16197,9	-	-	-	-
Энгельсский	69638,5	67404,5	64333,8	...	2597,7	-	...	65557,3	9102,7	7865,7	-	-
г. Саратов	1385,5	1219,2	1146,4	-	-	...	...	1161,2	...	...	-	-

## 3. ПЛОЩАДЬ ЗЕМЕЛЬ В СЕЛЬСКОХОЗЯЙСТВЕННЫХ ОРГАНИЗАЦИЯХ, НЕ ОТНОСЯЩИХСЯ К СУБЪЕКТАМ МАЛОГО ПРЕДПРИНИМАТЕЛЬСТВА

(на 1 июля 2016 г.; гектаров)

	Общая площадь земли	из нее сельскохозяйственные угодья	в том числе					Из общей площади сельскохозяйственных угодий фактически использовались	Мелиорированные земли			
			пашня	сенокосы	пастбища	многолетние насаждения	залежь		орошаемые сельскохозяйственные угодья	из них с фактически действующей оросительной системой	осушаемые сельскохозяйственные угодья	из них с фактически действующей осушительной сетью
<b>Саратовская область,</b>	<b>1293199,8</b>	<b>1276935,5</b>	<b>1030804,5</b>	<b>39663,2</b>	<b>135339,8</b>	<b>1880,3</b>	<b>69247,7</b>	<b>1174963,9</b>	<b>20207,0</b>	<b>18122,0</b>	-	-
в том числе по муниципальным районам:												
Александрово-Гайский	...	...	...	-	...	-	-	...	-	-	-	-
Аркадакский	...	...	...	-	...	-	-	...	-	-	-	-
Аткарский	23763,1	23521,1	19303,0	...	1501,2	-	...	22133,5	-	-	-	-
Базарно-Карабулакский	...	...	...	-	...	-	...	...	-	-	-	-
Балаковский	42745,2	42729,2	36721,2	2681,6	2399,1	...	...	31787,0	-	-	-	-
Балашовский	62778,5	62706,4	51231,4	2197,3	9277,7	-	-	62706,4	-	-	-	-
Балтайский	18643,2	18405,7	14044,8	...	...	-	...	18258,9	-	-	-	-
Вольский	14838,6	14832,1	...	335,9	3973,5	-	...	...	-	-	-	-
Воскресенский	...	...	...	-	-	-	-	...	-	-	-	-
Дергачевский	108645,2	108639,8	102970,4	...	3090,4	-	...	94949,2	-	-	-	-
Духовницкий	-	-	-	-	-	-	-	-	-	-	-	-
Екатериновский	39414,0	39258,0	34243,0	...	...	-	-	39258,0	-	-	-	-
Ершовский	144609,5	144601,4	133908,0	-	10459,0	-	...	140424,6	2328,0	...	-	-
Ивантеевский	38436,0	36774,0	29890,0	-	...	-	-	36774,0	-	-	-	-
Калининский	62001,7	58681,3	48316,3	...	10033,0	...	...	58640,3	-	-	-	-
Красноармейский	19333,3	19333,3	-	...	-	-	19171,9	...	-	-	-	-
Краснокутский	5144,7	5122,0	...	...	...	-	2159,0	...	-	-	-	-
Краснопартизанский	42558,2	42557,2	40423,7	-	...	-	-	42557,2	-	-	-	-
Лысогорский	26229,7	25443,7	15932,0	...	...	-	...	25391,8	-	-	-	-



	Общая площадь земли	из нее сельско- хозяй- ственные угодья	в том числе					Из общей площади сельскохо- зяйствен- ных угодий фактиче- ски использо- вались	Мелиорированные земли			
			пашня	сенокосы	пастбища	много- летние насаж- дения	залежь		орошае- мые сельско- хозяй- ствен- ные угодья	из них с фактиче- ски действи- ющей ороситель- ной системой	осушае- мые сельско- хозяй- ствен- ные угодья	из них с факти- чески действи- ющей осуши- тельной сетью
Марковский	81685,6	81609,6	71486,6	...	5760,0	-	...	79549,6	12523,0	12523,0	-	-
Новобурасский	50529,0	46147,6	39201,1	427,0	5664,8	...	740,7	45406,9	-	-	-	-
Новоузенский	31184,1	30918,0	...	-	...	-	...	...	-	-	-	-
Озинский	33181,4	33181,4	11983,0	-	...	-	20548,4	11983,0	-	-	-	-
Перелюбский	145468,0	145468,0	122310,0	...	21270,0	-	-	145468,0	-	-	-	-
Петровский	21458,8	21192,8	14767,0	...	...	-	...	20334,5	-	-	-	-
Питерский	-	-	-	-	-	-	-	-	-	-	-	-
Пугачевский	144383,3	141567,9	122435,4	...	18665,5	-	-	138313,9	...	...	-	-
Ровенский	-	-	-	-	-	-	-	-	-	-	-	-
Романовский	-	-	-	-	-	-	-	-	-	-	-	-
Ртищевский	21938,0	21938,0	15570,0	-	...	...	...	21875,0	-	-	-	-
Самойловский	25688,0	24831,0	19844,7	-	...	...	...	24803,7	-	-	-	-
Саратовский	1064,2	920,4	96,2	-	-	...	804,4	112,0	-	-	-	-
Советский	-	-	-	-	-	-	-	-	-	-	-	-
Татищевский	22930,3	22856,4	18780,3	...	3889,1	-	-	21147,7	-	-	-	-
Турковский	-	-	-	-	-	-	-	-	-	-	-	-
Федоровский	...	...	...	...	-	-	-	...	-	-	-	-
Хвалынский	...	...	...	-	-	...	...	...	-	-	-	-
Энгельсский	26082,8	25902,8	24206,0	-	1696,8	-	-	25132,0	4740,0	4340,0	-	-
г. Саратов	-	-	-	-	-	-	-	-	-	-	-	-

**4. ПЛОЩАДЬ ЗЕМЕЛЬ В МАЛЫХ СЕЛЬСКОХОЗЯЙСТВЕННЫХ ПРЕДПРИЯТИЯХ**  
 (на 1 июля 2016 г.; гектаров)

	Общая площадь земли	из нее сельскохозяйственные угодья	в том числе					Из общей площади сельскохозяйственных угодий фактически использовались	Мелиорированные земли			
			пашня	сенокосы	пастбища	многолетние насаждения	залежь		орошаемые сельскохозяйственные угодья	из них с фактически действующей оросительной системой	осушаемые сельскохозяйственные угодья	из них с фактически действующей осушительной сетью
<b>Саратовская область,</b>	<b>2168524,1</b>	<b>2117228,0</b>	<b>1611497,5</b>	<b>30100,8</b>	<b>267189,9</b>	<b>2603,9</b>	<b>205835,9</b>	<b>1783079,3</b>	<b>6138,3</b>	<b>5301,3</b>	-	-
в том числе по муниципальным районам:												
Александрово-Гайский	62969,0	60053,0	6233,0	9363,0	41634,0	-	2823,0	26611,0	-	-	-	-
Аркадакский	58499,9	58499,9	57825,8	-	674,1	-	-	58194,0	-	-	-	-
Аткарский	84652,2	77586,2	65535,5	...	10285,9	-	...	76991,4	-	-	-	-
Базарно-Карабулакский	82040,5	73586,5	53997,5	1113,0	16528,0	613,0	...	71293,3	-	-	-	-
Балаковский	33778,5	33778,5	28703,9	...	4505,7	-	-	32990,7	-	-	-	-
Балашовский	54854,8	54307,2	48109,0	395,6	5802,6	-	-	51472,1	-	-	-	-
Балтайский	24966,5	21069,2	17930,0	...	3021,2	-	-	20881,2	-	-	-	-
Вольский	66480,7	66427,1	48914,8	890,1	16622,2	-	-	61709,3	-	-	-	-
Воскресенский	24000,0	24000,0	24000,0	-	-	-	-	...	-	-	-	-
Дергачевский	61879,7	61879,7	31506,9	-	3947,0	-	26425,8	22869,9	-	-	-	-
Духовницкий	...	...	...	-	...	-	-	...	-	-	-	-
Екатериновский	90975,3	90920,3	57407,3	5809,0	27704,0	-	-	83876,0	-	-	-	-
Ершовский	58685,5	58496,5	53621,1	...	3028,4	-	1662,0	55954,6	...	...	-	-
Ивантеевский	93242,4	88552,4	71037,4	...	16801,0	...	...	88474,4	-	-	-	-
Калининский	96456,1	94236,8	84974,8	...	6727,0	215,0	2195,0	88071,8	-	-	-	-
Красноармейский	54755,2	53945,7	41592,4	...	10727,1	-	...	47235,9	-	-	-	-
Краснокутский	87050,0	87050,0	73635,0	-	9279,0	-	...	82914,0	...	...	-	-
Краснопартизанский	55645,8	54989,5	46965,0	...	7715,5	-	-	52440,5	-	-	-	-
Лысогорский	13168,0	13168,0	12764,2	...	456,0	...	-	11209,1	...	...	-	-

	Общая площадь земли	из нее сельскохозяйственные угодья	в том числе					Из общей площади сельскохозяйственных угодий фактически использовались	Мелиорированные земли			
			пашня	сенокосы	пастбища	многолетние насаждения	залежь		орошаемые сельскохозяйственные угодья	из них с фактически действующей оросительной системой	осушаемые сельскохозяйственные угодья	из них с фактически действующей осушительной сетью
Марковский	58384,6	56129,6	47985,6	...	1126,0	-	6828,0	49301,6	...	...	-	-
Новобураский	16651,5	16469,0	13914,8	377,0	2177,2	-	-	11877,5	-	-	-	-
Новоузенский	100623,3	98122,3	51096,0	1707,0	13735,3	...	31566,0	66556,3	-	-	-	-
Озинский	126807,2	126807,2	47992,0	-	...	...	74111,7	52695,5	-	-	-	-
Перелюбский	89369,8	88135,0	67665,0	...	18846,0	-	-	88135,0	-	-	-	-
Петровский	73684,2	72257,2	67145,7	1130,0	3305,0	676,5	-	68701,2	...	...	-	-
Питерский	16077,0	16077,0	11268,0	-	1888,0	-	...	13156,0	-	-	-	-
Пугачевский	83066,1	81321,1	72767,5	1240,0	7304,6	...	-	75448,1	-	-	-	-
Ровенский	61614,0	61614,0	52715,4	914,0	7984,6	-	-	56143,0	-	-	-	-
Романовский	25877,7	25793,3	25623,3	-	...	...	-	25743,3	...	...	-	-
Ртищевский	21804,5	21614,9	20286,7	...	...	...	-	21614,9	-	-	-	-
Самойловский	38329,3	37926,0	34909,0	-	3017,0	-	-	37472,0	-	-	-	-
Саратовский	23724,7	21686,0	19091,8	-	...	260,4	2088,0	19439,6	-	-	-	-
Советский	60019,4	60019,4	57308,2	-	2411,2	-	...	45101,0	...	...	-	-
Татищевский	34818,9	34514,3	30366,5	823,2	3018,6	...	...	32428,7	-	-	-	-
Турковский	50363,1	50169,0	47253,1	...	2787,9	-	-	48651,0	-	-	-	-
Федоровский	106629,4	105775,4	56896,0	-	...	-	47104,4	57527,0	-	-	-	-
Хвалынский	23390,3	19115,4	13533,4	440,0	4842,0	-	...	14733,0	-	-	-	-
Энгельсский	43133,3	41079,7	39924,8	...	900,9	-	...	40222,3	4354,7	3517,7	-	-
г. Саратов	...	...	...	-	-	-	-	...	-	-	-	-

## 5. ПЛОЩАДЬ ЗЕМЕЛЬ В МАЛЫХ СЕЛЬСКОХОЗЯЙСТВЕННЫХ ПРЕДПРИЯТИЯХ (БЕЗ МИКРОПРЕДПРИЯТИЙ)

(на 1 июля 2016 г.; гектаров)

	Общая площадь земли	из нее сельскохозяйственные угодья	в том числе					Из общей площади сельскохозяйственных угодий фактически использовались	Мелиорированные земли			
			пашня	сенокосы	пастбища	многолетние насаждения	залежь		орошаемые сельскохозяйственные угодья	из них с фактически действующей оросительной системой	осушаемые сельскохозяйственные угодья	из них с фактически действующей осушительной сетью
<b>Саратовская область,</b> в том числе по муниципальным районам:	<b>1477172,6</b>	<b>1444228,1</b>	<b>1140076,0</b>	<b>22584,7</b>	<b>195310,3</b>	<b>1287,0</b>	<b>84970,1</b>	<b>1320163,5</b>	<b>2548,7</b>	<b>1870,7</b>	-	-
Александрово-Гайский	22213,0	22213,0	...	...	15267,0	-	-	22213,0	-	-	-	-
Аркадакский	52486,9	52486,9	51812,8	-	674,1	-	-	52181,0	-	-	-	-
Аткарский	58473,5	51423,5	41069,0	...	...	-	...	51319,5	-	-	-	-
Базарно-Карабулакский	66413,0	66413,0	47256,8	1113,0	16275,2	...	...	64119,8	-	-	-	-
Балаковский	23028,0	23028,0	19811,2	...	2647,9	-	-	22645,2	-	-	-	-
Балашовский	45504,2	44968,3	39198,1	380,6	5389,6	-	-	42501,2	-	-	-	-
Балтайский	16691,7	15113,8	13478,0	-	1635,8	-	-	14925,8	-	-	-	-
Вольский	63614,5	63563,3	46172,3	865,2	16525,8	-	-	58845,5	-	-	-	-
Воскресенский	...	...	...	-	-	-	-	...	-	-	-	-
Дергачевский	...	...	...	-	...	-	-	...	-	-	-	-
Духовницкий	...	...	...	-	...	-	-	...	-	-	-	-
Екатериновский	71648,3	71593,3	46905,3	...	19204,0	-	-	68649,0	-	-	-	-
Ершовский	52883,5	52694,5	49750,1	...	2928,4	-	-	51914,6	-	-	-	-
Ивантеевский	78258,0	73977,0	56733,0	-	16550,0	...	...	73899,0	-	-	-	-
Калининский	72537,8	70318,5	61872,5	...	6327,0	...	...	64413,5	-	-	-	-
Красноармейский	36039,3	35471,3	28205,8	...	7040,5	-	-	34120,3	-	-	-	-
Краснокутский	69259,0	69259,0	56741,0	-	8382,0	-	...	65123,0	...	...	-	-
Краснопартизанский	55645,8	54989,5	46965,0	...	7715,5	-	-	52440,5	-	-	-	-
Лысогорский	...	...	...	-	...	-	-	...	-	-	-	-



	Общая площадь земли	из нее сельскохозяйственные угодья	в том числе					Из общей площади сельскохозяйственных угодий фактически использовались	Мелиорированные земли			
			пашня	сенокосы	пастбища	многолетние насаждения	залежь		орошаемые сельскохозяйственные угодья	из них с фактически действующей оросительной системой	осушаемые сельскохозяйственные угодья	из них с фактически действующей осушительной сетью
Марковский	36684,0	34493,0	33226,0	...	...	-	...	34343,0	-	-	-	-
Новобураский	6726,6	6726,6	5728,6	...	788,0	-	-	5266,0	-	-	-	-
Новоузенский	82143,2	79655,2	36373,0	...	12757,2	...	...	50573,2	-	-	-	-
Озинский	...	...	...	-	...	-	...	...	-	-	-	-
Перелюбский	64718,8	63484,0	44997,0	...	16863,0	-	-	63484,0	-	-	-	-
Петровский	43850,5	43354,5	38921,5	1130,0	3201,0	...	-	42166,5	-	-	-	-
Питерский	...	...	...	-	...	-	-	...	-	-	-	-
Пугачевский	56699,0	55493,0	48507,0	...	6067,0	...	-	53924,0	-	-	-	-
Ровенский	34793,0	34793,0	33854,4	-	...	-	-	34793,0	-	-	-	-
Романовский	12844,2	12765,0	12715,0	-	-	...	-	12715,0	...	...	-	-
Ртищевский	13067,6	12878,8	11743,8	...	...	-	-	12878,8	-	-	-	-
Самойловский	31493,6	31094,0	28243,0	-	2851,0	-	-	30720,0	-	-	-	-
Саратовский	9957,0	9942,9	9485,2	-	-	-	...	9479,0	-	-	-	-
Советский	49372,0	49372,0	48435,0	-	...	-	-	43763,0	...	...	-	-
Татищевский	19060,5	18895,9	16111,6	...	2004,3	-	-	17432,0	-	-	-	-
Турковский	44568,6	44374,5	41817,6	...	2428,9	-	-	42856,5	-	-	-	-
Федоровский	99141,4	98287,4	49408,0	-	...	-	47104,4	50039,0	-	-	-	-
Хвалынский	12258,3	7989,4	6682,4	...	...	-	...	...	-	-	-	-
Энгельсский	17723,9	15742,1	15476,1	...	...	-	...	15476,1	2330,7	1652,7	-	-
г. Саратов	-	-	-	-	-	-	-	-	-	-	-	-

## 6. ПЛОЩАДЬ ЗЕМЕЛЬ В СЕЛЬСКОХОЗЯЙСТВЕННЫХ МИКРОПРЕДПРИЯТИЯХ

(на 1 июля 2016 г.; гектаров)

	Общая площадь земли	из нее сельскохозяйственные угодья	в том числе					Из общей площади сельскохозяйственных угодий фактически использовались	Мелиорированные земли			
			пашня	сенокосы	пастбища	многолетние насаждения	залежь		орошаемые сельскохозяйственные угодья	из них с фактически действующей оросительной системой	осушаемые сельскохозяйственные угодья	из них с фактически действующей осушительной сетью
<b>Саратовская область,</b> в том числе по муниципальным районам:	<b>691351,5</b>	<b>672999,9</b>	<b>471421,5</b>	<b>7516,1</b>	<b>71879,6</b>	<b>1316,9</b>	<b>120865,8</b>	<b>462915,8</b>	<b>3589,6</b>	<b>3430,6</b>	-	-
Александрово-Гайский	40756,0	37840,0	4469,0	4181,0	26367,0	-	2823,0	...	-	-	-	-
Аркадакский	6013,0	6013,0	6013,0	-	-	-	-	6013,0	-	-	-	-
Аткарский	26178,7	26162,7	24466,5	...	1185,4	-	...	25671,9	-	-	-	-
Базарно-Карабулакский	15627,5	7173,5	6740,7	-	...	...	-	7173,5	-	-	-	-
Балаковский	10750,5	10750,5	8892,7	-	1857,8	-	-	10345,5	-	-	-	-
Балашовский	9350,6	9338,9	8910,9	...	413,0	-	-	8970,9	-	-	-	-
Балтайский	...	...	...	...	...	-	-	...	-	-	-	-
Вольский	2866,2	2863,8	2742,5	...	96,4	-	-	2863,8	-	-	-	-
Воскресенский	...	...	...	-	-	-	-	...	-	-	-	-
Дергачевский	55950,7	55950,7	25854,9	-	...	-	26425,8	16940,9	-	-	-	-
Духовницкий	-	-	-	-	-	-	-	-	-	-	-	-
Екатериновский	19327,0	19327,0	10502,0	...	8500,0	-	-	15227,0	-	-	-	-
Ершовский	5802,0	5802,0	3871,0	...	...	-	1662,0	4040,0	...	...	-	-
Ивантеевский	...	...	...	...	...	-	-	...	-	-	-	-
Калининский	23918,3	23918,3	23102,3	-	...	...	...	23658,3	-	-	-	-
Красноармейский	18715,9	18474,4	13386,6	...	3686,6	-	...	13115,6	-	-	-	-
Краснокутский	17791,0	17791,0	16894,0	-	897,0	-	-	17791,0	...	...	-	-
Краснопартизанский	-	-	-	-	-	-	-	-	-	-	-	-
Лысогорский	11095,2	11095,2	10992,3	...	155,1	...	-	11034,1	...	...	-	-

	Общая площадь земли	из нее сельско- хозяй- ствен- ные угодья	в том числе					Из общей площади сельско- хозяй- ственных угодий фактичес- ки использо- вались	Мелиорированные земли			
			пашня	сенокосы	пастбища	много- летние насаж- дения	залежь		орошае- мые сельско- хозяй- ствен- ные угодья	из них с фактичес- ки действую- щей ороши- тельной системой	осушае- мые сельско- хозяй- ствен- ные угодья	из них с фактичес- ки действую- щей осуши- тельной сетью
Марковский	21700,6	21636,6	14759,6	-	199,0	-	...	14958,6	...	...	-	-
Новобураский	9924,9	9742,4	8186,2	167,0	1389,2	-	-	6611,5	-	-	-	-
Новоузенский	18480,1	18467,1	14723,0	...	978,1	-	...	15983,1	-	-	-	-
Озинский	107282,7	107282,7	33149,0	-	-	...	74033,7	33249,0	-	-	-	-
Перелюбский	24651,0	24651,0	22668,0	-	1983,0	-	-	24651,0	-	-	-	-
Петровский	29833,7	28902,7	28224,2	-	...	574,5	-	26534,7	...	...	-	-
Питерский	10885,0	10885,0	6520,0	-	1444,0	-	...	7964,0	-	-	-	-
Пугачевский	26367,1	25828,1	24260,5	...	1237,6	-	-	21524,1	-	-	-	-
Ровенский	26821,0	26821,0	18861,0	914,0	...	-	-	21350,0	-	-	-	-
Романовский	13033,5	13028,3	12908,3	-	...	-	-	13028,3	-	-	-	-
Ртищевский	8736,9	8736,1	8542,9	-	-	...	-	8736,1	-	-	-	-
Самойловский	6835,7	6832,0	6666,0	-	...	-	-	6752,0	-	-	-	-
Саратовский	13767,7	11743,1	9606,6	-	...	260,4	...	9960,6	-	-	-	-
Советский	10647,4	10647,4	8873,2	-	...	-	...	...	-	-	-	-
Татищевский	15758,4	15618,4	14254,9	...	1014,3	...	...	14996,7	-	-	-	-
Турковский	5794,5	5794,5	5435,5	-	359,0	-	-	5794,5	-	-	-	-
Федоровский	7488,0	7488,0	7488,0	-	-	-	-	7488,0	-	-	-	-
Хвалынский	...	...	...	...	...	-	-	...	-	-	-	-
Энгельсский	25409,4	25337,6	24448,7	...	864,9	-	-	24746,2	2024,0	1865,0	-	-
г. Саратов	...	...	...	-	-	-	-	...	-	-	-	-

## 7. ПЛОЩАДЬ ЗЕМЕЛЬ В ПОДСОБНЫХ СЕЛЬСКОХОЗЯЙСТВЕННЫХ ПРЕДПРИЯТИЯХ НЕСЕЛЬСКОХОЗЯЙСТВЕННЫХ ОРГАНИЗАЦИЙ

(на 1 июля 2016 г.; гектаров)

	Общая площадь земли	из нее сельско- хозяй- ствен- ные угодья	в том числе					Из общей площади сельско- хозяй- ственных угодий фактичес- ки исполь- зовались	Мелиорированные земли			
			пашня	сенокосы	пастбища	много- летние насаж- дения	залежь		орошае- мые сельско- хозяй- ственные угодья	из них с фактичес- ки действую- щей ороси- тельной системой	осушае- мые сельско- хозяй- ствен- ные угодья	из них с фактичес- ки действую- щей осуши- тельной сетью
<b>Саратовская область,</b> в том числе по муниципальным районам:	<b>80731,7</b>	<b>78310,8</b>	<b>48451,4</b>	<b>2412,9</b>	<b>14462,3</b>	<b>228,9</b>	<b>12755,3</b>	<b>48853,5</b>	<b>207,4</b>	<b>164,9</b>	-	-
Александрово-Гайский	...	...	...	-	...	-	-	-	-	-	-	-
Аркадакский	1677,8	1677,8	1657,8	...	-	-	-	1657,8	-	-	-	-
Аткарский	...	...	-	-	-	-	...	-	-	-	-	-
Базарно-Карабулакский	...	...	...	-	...	-	-	...	-	-	-	-
Балаковский	...	...	...	...	...	-	...	-	-	-	-	-
Балашовский	3715,0	3630,0	3032,5	...	...	-	-	3057,0	-	-	-	-
Балтайский	-	-	-	-	-	-	-	-	-	-	-	-
Вольский	955,2	944,7	...	...	...	-	241,7	...	-	-	-	-
Воскресенский	-	-	-	-	-	-	-	-	-	-	-	-
Дергачевский	3200,0	3200,0	3200,0	-	-	-	-	3200,0	-	-	-	-
Духовницкий	-	-	-	-	-	-	-	-	-	-	-	-
Екатериновский	-	-	-	-	-	-	-	-	-	-	-	-
Ершовский	-	-	-	-	-	-	-	-	-	-	-	-
Ивантеевский	-	-	-	-	-	-	-	-	-	-	-	-
Калининский	1208,0	1208,0	1168,0	-	-	-	...	...	-	-	-	-
Красноармейский	5534,0	5228,1	2620,1	1222,0	...	-	...	4633,1	104,6	62,1	-	-
Краснокутский	6867,8	6721,8	5889,0	-	...	-	...	6152,8	...	...	-	-
Краснопартизанский	...	...	...	-	-	-	-	...	-	-	-	-
Лысогорский	4491,5	4461,2	3875,0	...	...	-	...	3771,1	-	-	-	-

	Общая площадь земли	из нее сельскохозяйственные угодья	в том числе					Из общей площади сельскохозяйственных угодий фактически использовались	Мелиорированные земли			
			пашня	сенокосы	пастбища	многолетние насаждения	залежь		орошаемые сельскохозяйственные угодья	из них с фактически действующей оросительной системой	осушаемые сельскохозяйственные угодья	из них с фактически действующей осушительной сетью
Марковский	1354,0	1354,0	...	-	-	-	...	...	-	-	-	-
Новобурасский	...	...	...	-	...	-	-	...	-	-	-	-
Новоузенский	6512,0	6484,0	...	-	...	-	6109,0	...	-	-	-	-
Озинский	1100,0	1100,0	-	...	-	-	...	-	-	-	-	-
Перелюбский	...	...	...	-	-	-	-	...	-	-	-	-
Петровский	2832,0	2832,0	2832,0	-	-	-	-	2364,0	-	-	-	-
Питерский	1954,0	1954,0	...	-	...	-	...	...	-	-	-	-
Пугачевский	...	...	...	-	-	-	-	...	-	-	-	-
Ровенский	...	...	...	-	...	-	-	...	...	...	-	-
Романовский	-	-	-	-	-	-	-	-	-	-	-	-
Ртищевский	...	...	...	-	...	-	-	...	-	-	-	-
Самойловский	-	-	-	-	-	-	-	-	-	-	-	-
Саратовский	...	...	-	...	-	-	...	-	-	-	-	-
Советский	...	...	...	-	-	-	-	...	-	-	-	-
Татищевский	6445,5	6422,4	5252,5	...	428,2	...	...	5732,4	-	-	-	-
Турковский	-	-	-	-	-	-	-	-	-	-	-	-
Федоровский	-	-	-	-	-	-	-	-	-	-	-	-
Хвалынский	1744,8	1610,9	1121,4	-	...	...	...	1437,5	-	-	-	-
Энгельсский	422,4	422,0	...	-	-	-	...	...	...	...	-	-
г. Саратов	1385,4	1219,1	1146,3	-	-	...	...	1161,1	...	...	-	-

## 8. ПЛОЩАДЬ ЗЕМЕЛЬ В КРЕСТЬЯНСКИХ (ФЕРМЕРСКИХ) ХОЗЯЙСТВАХ И У ИНДИВИДУАЛЬНЫХ ПРЕДПРИНИМАТЕЛЕЙ

(на 1 июля 2016 г.; гектаров)

	Общая площадь земли	из нее сельскохозяйственные угодья	в том числе					Из общей площади сельскохозяйственных угодий фактически использовались	Мелиорированные земли			
			пашня	сенокосы	пастбища	многолетние насаждения	залежь		орошаемые сельскохозяйственные угодья	из них с фактически действующей оросительной системой	осушаемые сельскохозяйственные угодья	из них с фактически действующей осушительной сетью
<b>Саратовская область,</b> в том числе по муниципальным районам:	<b>3072263,7</b>	<b>3069565,9</b>	<b>2586571,5</b>	<b>96886,2</b>	<b>302889,6</b>	<b>1248,9</b>	<b>81969,7</b>	<b>2845870,7</b>	<b>68480,1</b>	<b>5402,6</b>	-	-
Александрово-Гайский	65303,0	65285,0	11835,0	16906,0	36539,0	-	...	43055,0	-	-	-	-
Аркадакский	76104,8	76103,0	73239,0	1283,0	1581,0	-	-	74203,0	-	-	-	-
Аткарский	70110,5	70101,9	68431,1	197,7	1431,6	-	...	69816,2	-	-	-	-
Базарно-Карабулакский	51688,0	51688,0	51143,0	-	-	-	...	50626,0	1205,0	-	-	-
Балаковский	154231,9	154231,9	99349,2	14463,7	40419,0	-	-	137331,9	...	...	-	-
Балашовский	107980,5	107262,1	97259,3	725,2	9237,6	-	...	106862,1	-	-	-	-
Балтайский	28752,2	28673,8	24917,6	253,5	2592,7	-	910,0	24907,2	...	-	-	-
Вольский	51790,9	51763,9	36850,0	756,7	9821,5	475,2	3860,5	45387,5	...	-	-	-
Воскресенский	35773,0	35773,0	35663,0	...	-	-	-	35363,0	-	-	-	-
Дергачевский	69991,4	69991,4	64416,0	1331,0	3071,5	-	1172,9	59268,4	-	-	-	-
Духовницкий	107674,9	107667,0	105056,5	-	2491,7	...	...	107651,2	...	-	-	-
Екатериновский	127083,0	127068,3	103862,1	1715,2	20748,0	-	...	108993,1	16943,2	-	-	-
Ершовский	78088,5	78083,7	67911,8	272,0	6235,4	-	3664,5	65931,3	16212,0	...	-	-
Ивантеевский	49004,2	49004,2	41594,6	...	5311,4	...	119,9	48884,3	-	-	-	-
Калининский	94181,2	94181,2	85257,2	...	2382,0	-	6452,0	85261,2	-	-	-	-
Красноармейский	74244,3	74218,3	63194,7	2539,4	7045,2	-	1439,0	71078,3	...	-	-	-
Краснокутский	115488,7	115488,7	102360,6	...	12962,1	-	...	115284,7	244,2	204,2	-	-
Краснопартизанский	68457,7	68437,4	60709,8	-	7727,6	-	-	57643,8	11678,3	-	-	-
Лысогорский	88422,2	88422,2	66538,1	3982,1	8913,7	-	8988,3	72512,2	6156,5	217,0	-	-
Марковский	60152,8	60148,8	58100,8	-	2047,0	-	...	59032,8	1483,4	479,0	-	-

	Общая площадь земли	из нее сельскохозяйственные угодья	в том числе					Из общей площади сельскохозяйственных угодий фактически использовались	Мелиорированные земли			
			пашня	сенокосы	пастбища	многолетние насаждения	залежь		орошаемые сельскохозяйственные угодья	из них с фактически действующей оросительной системой	осушаемые сельскохозяйственные угодья	из них с фактически действующей осушительной сетью
Новобураский	45672,5	45672,5	40520,5	1001,6	3234,8	...	907,6	41323,1	...	-	-	-
Новоузенский	156112,0	156099,6	89959,0	34040,6	25951,0	...	6148,0	148363,6	...	...	-	-
Озинский	48552,3	48052,3	37061,6	637,7	5299,0	-	5054,0	41589,3	-	-	-	-
Перелюбский	47104,0	47104,0	42892,5	1194,0	2053,0	-	...	44278,5	...	...	-	-
Петровский	77387,2	77387,2	76169,2	-	1163,0	55,0	-	76000,2	-	-	-	-
Питерский	160500,0	160500,0	121706,5	-	18919,3	...	19871,0	140055,0	...	...	-	-
Пугачевский	106725,3	106725,3	99362,0	-	7363,3	-	-	105265,3	2900,0	-	-	-
Ровенский	82631,6	82564,8	70420,3	1353,0	7757,5	-	3034,0	69273,8	1440,2	177,0	-	-
Романовский	56960,0	56795,7	56795,7	-	-	-	-	56795,7	-	-	-	-
Ртищевский	131497,9	131497,8	112848,0	2436,0	16163,8	-	...	131447,8	-	-	-	-
Самойловский	146548,0	146528,0	130490,3	...	15700,7	...	...	143032,2	...	...	-	-
Саратовский	33655,7	33647,6	28471,0	567,7	3779,9	...	814,5	30844,1	...	...	-	-
Советский	48574,7	48573,7	46967,7	786,0	690,0	-	...	47166,6	997,6	927,6	-	-
Татищевский	48641,2	48588,8	42143,7	598,0	2334,1	...	3506,0	43235,8	...	...	-	-
Турковский	55170,4	55046,9	49634,5	375,4	5037,0	-	-	53891,9	-	-	-	-
Федоровский	86089,0	86089,0	78658,6	965,7	...	-	6284,7	79464,3	...	...	-	-
Хвалынский	73580,6	73134,7	55630,2	4718,3	5870,4	534,3	6381,5	65571,7	-	-	-	-
Энгельсский	91951,5	91581,1	88845,2	1158,4	834,8	14,7	728,0	88799,0	3342,2	2324,4	-	-
г. Саратов	386,1	383,1	...	...	-	-	...	...	-	-	-	-

## 9. ПЛОЩАДЬ ЗЕМЕЛЬ В КРЕСТЬЯНСКИХ (ФЕРМЕРСКИХ) ХОЗЯЙСТВАХ

(на 1 июля 2016 г.; гектаров)

	Общая площадь земли	из нее сельскохозяйственные угодья	в том числе					Из общей площади сельскохозяйственных угодий фактически использовались	Мелиорированные земли			
			пашня	сенокосы	пастбища	многолетние насаждения	залежь		орошаемые сельскохозяйственные угодья	из них с фактически действующей оросительной системой	осушаемые сельскохозяйственные угодья	из них с фактически действующей осушительной сетью
<b>Саратовская область,</b> в том числе по муниципальным районам:	<b>2730578,7</b>	<b>2728000,7</b>	<b>2323513,8</b>	<b>87608,9</b>	<b>261079,9</b>	<b>1174,2</b>	<b>54623,9</b>	<b>2570793,1</b>	<b>67195,1</b>	<b>4572,0</b>	-	-
Александрово-Гайский	47762,0	47744,0	11835,0	16906,0	18998,0	-	...	43055,0	-	-	-	-
Аркадакский	71042,8	71041,0	68326,0	1238,0	1477,0	-	-	69289,0	-	-	-	-
Аткарский	70108,8	70101,9	68431,1	197,7	1431,6	-	...	69816,2	-	-	-	-
Базарно-Карабулакский	50837,0	50837,0	50292,0	-	-	-	...	49775,0	1205,0	-	-	-
Балаковский	128933,1	128933,1	80979,6	12522,5	35431,0	-	-	112759,8	...	...	-	-
Балашовский	96109,4	95391,0	86661,2	588,2	8101,6	-	...	95001,3	-	-	-	-
Балтайский	27237,5	27226,1	23572,6	...	2493,7	-	909,8	23459,7	...	-	-	-
Вольский	38022,9	38007,4	28643,0	642,6	7194,6	475,2	1052,0	36227,3	...	-	-	-
Воскресенский	35653,0	35653,0	35543,0	...	-	-	-	35243,0	-	-	-	-
Дергачевский	48801,4	48801,4	44719,3	1160,0	2834,1	-	...	45579,2	-	-	-	-
Духовницкий	74671,4	74666,8	72817,5	-	1744,3	...	-	74666,8	-	-	-	-
Екатериновский	126715,0	126700,3	103494,1	1715,2	20748,0	-	...	108720,1	16943,2	-	-	-
Ершовский	77124,5	77119,7	67296,8	272,0	5952,4	-	3598,5	65190,3	16212,0	...	-	-
Ивантеевский	48070,2	48070,2	40660,6	...	5311,4	...	119,9	47950,3	-	-	-	-
Калининский	92506,2	92506,2	83701,2	...	2374,0	-	6379,0	83659,2	-	-	-	-
Красноармейский	70196,0	70173,0	59910,4	2247,4	6605,2	-	1410,0	67062,0	...	-	-	-
Краснокутский	106403,7	106403,7	95120,6	...	11157,1	-	-	106239,7	-	-	-	-
Краснопартизанский	66214,3	66194,0	58884,7	-	7309,3	-	-	55400,4	11678,3	-	-	-
Лысогорский	85163,2	85163,2	65878,1	3862,1	8913,7	-	6509,3	71732,2	6156,5	217,0	-	-



	Общая площадь земли	из нее сельскохозяйственные угодья	в том числе					Из общей площади сельскохозяйственных угодий фактически использовались	Мелиорированные земли			
			пашня	сенокосы	пастбища	многолетние насаждения	залежь		орошаемые сельскохозяйственные угодья	из них с фактически действующей оросительной системой	осушаемые сельскохозяйственные угодья	из них с фактически действующей осушительной сетью
Марковский	55028,4	55024,4	52978,4	-	2045,0	-	...	54508,4	1412,0	432,0	-	-
Новобураский	34857,9	34857,9	31445,9	695,2	1992,8	...	716,0	32172,6	...	-	-	-
Новоузенский	146853,0	146840,6	89699,0	31629,6	24363,0	...	1148,0	145692,6	...	...	-	-
Озинский	39673,3	39173,3	29748,6	...	3896,0	-	5004,0	33389,3	-	-	-	-
Перелюбский	44732,0	44732,0	41192,5	1030,0	1545,0	-	...	41906,5	...	...	-	-
Петровский	71807,2	71807,2	70791,2	-	1012,0	...	-	70871,2	-	-	-	-
Питерский	154303,0	154303,0	121706,5	-	18919,3	...	13674,0	140055,0	...	...	-	-
Пугачевский	99050,3	99050,3	92072,0	-	6978,3	-	-	97590,3	2900,0	-	-	-
Ровенский	63783,8	63717,0	53512,5	1003,0	6725,5	-	2476,0	55814,0	1254,0	177,0	-	-
Романовский	53999,6	53837,5	53837,5	-	-	-	-	53837,5	-	-	-	-
Ртищевский	127055,9	127055,8	109383,0	2280,8	15342,0	-	...	127005,8	-	-	-	-
Самойловский	137465,0	137445,0	122551,3	...	14556,7	...	...	135056,2	...	...	-	-
Саратовский	25831,5	25824,5	21433,3	480,2	3177,8	...	718,7	23116,8	...	-	-	-
Советский	48094,7	48093,7	46617,7	786,0	690,0	-	-	46981,6	927,6	927,6	-	-
Татищевский	38249,2	38201,8	31846,7	556,0	2286,1	...	3506,0	32893,8	...	...	-	-
Турковский	53184,0	53060,5	47792,5	341,0	4927,0	-	-	51905,5	-	-	-	-
Федоровский	69704,7	69704,7	63927,0	887,0	...	-	4710,7	64654,0	-	-	-	-
Хвалынский	61687,6	61242,3	53980,3	3214,0	3537,4	510,6	-	60130,8	-	-	-	-
Энгельсский	43645,1	43296,1	42231,0	...	829,0	14,7	158,0	42384,6	2693,4	1804,4	-	-
г. Саратов	...	...	...	-	-	-	-	...	-	-	-	-

**10. ПЛОЩАДЬ ЗЕМЕЛЬ У ИНДИВИДУАЛЬНЫХ ПРЕДПРИНИМАТЕЛЕЙ**  
 (на 1 июля 2016 г.; гектаров)

	Общая площадь земли	из нее сельскохозяйственные угодья	в том числе					Из общей площади сельскохозяйственных угодий фактически использовались	Мелиорированные земли			
			пашня	сенокосы	пастбища	многолетние насаждения	залежь		орошаемые сельскохозяйственные угодья	из них с фактически действующей оросительной системой	осушаемые сельскохозяйственные угодья	из них с фактически действующей осушительной сетью
<b>Саратовская область,</b> в том числе по муниципальным районам:	<b>341685,0</b>	<b>341565,2</b>	<b>263057,7</b>	<b>9277,3</b>	<b>41809,7</b>	<b>74,7</b>	<b>27345,8</b>	<b>275077,6</b>	<b>1285,0</b>	<b>830,6</b>	-	-
Александрово-Гайский	17541,0	17541,0	-	-	17541,0	-	-	-	-	-	-	-
Аркадакский	5062,0	5062,0	4913,0	...	104,0	-	-	4914,0	-	-	-	-
Аткарский	1,7	-	-	-	-	-	-	-	-	-	-	-
Базарно-Карабулакский	851,0	851,0	851,0	-	-	-	-	851,0	-	-	-	-
Балаковский	25298,8	25298,8	18369,6	1941,2	4988,0	-	-	24572,1	...	...	-	-
Балашовский	11871,1	11871,1	10598,1	137,0	1136,0	-	-	11860,8	-	-	-	-
Балтайский	1514,7	1447,7	1345,0	...	...	-	...	1447,5	-	-	-	-
Вольский	13768,0	13756,5	8207,0	114,1	2626,9	-	2808,5	9160,2	-	-	-	-
Воскресенский	...	...	...	-	-	-	-	...	-	-	-	-
Дергачевский	21190,0	21190,0	19696,7	...	237,4	-	...	13689,2	-	-	-	-
Духовницкий	33003,5	33000,2	32239,0	-	...	-	...	32984,4	...	-	-	-
Екатериновский	...	...	...	-	-	-	-	...	-	-	-	-
Ершовский	964,0	964,0	...	-	283,0	-	...	...	-	-	-	-
Ивантеевский	...	...	...	-	-	-	-	...	-	-	-	-
Калининский	1675,0	1675,0	1556,0	...	...	-	...	1602,0	-	-	-	-
Красноармейский	4048,3	4045,3	3284,3	...	...	-	...	4016,3	-	-	-	-
Краснокутский	9085,0	9085,0	7240,0	-	1805,0	-	...	9045,0	244,2	204,2	-	-
Краснопартизанский	2243,4	2243,4	1825,1	-	418,3	-	-	2243,4	-	-	-	-
Лысогорский	3259,0	3259,0	...	...	-	-	...	...	-	-	-	-
Марковский	5124,4	5124,4	5122,4	-	...	-	-	4524,4	71,4	47,0	-	-

	Общая площадь земли	из нее сельскохозяйственные угодья	в том числе					Из общей площади сельскохозяйственных угодий фактически использовались	Мелиорированные земли			
			пашня	сенокосы	пастбища	многолетние насаждения	залежь		орошаемые сельскохозяйственные угодья	из них с фактически действующей оросительной системой	осушаемые сельскохозяйственные угодья	из них с фактически действующей осушительной сетью
Новобураский	10814,6	10814,6	9074,6	306,4	1242,0	-	191,6	9150,5	-	-	-	-
Новоузенский	9259,0	9259,0	...	...	...	-	...	...	-	-	-	-
Озинский	8879,0	8879,0	7313,0	...	1403,0	-	...	8200,0	-	-	-	-
Перелюбский	...	...	...	...	...	-	-	...	-	-	-	-
Петровский	5580,0	5580,0	5378,0	-	151,0	...	-	5129,0	-	-	-	-
Питерский	6197,0	6197,0	-	-	-	-	6197,0	-	-	-	-	-
Пугачевский	7675,0	7675,0	7290,0	-	385,0	-	-	7675,0	-	-	-	-
Ровенский	18847,8	18847,8	16907,8	350,0	1032,0	-	558,0	13459,8	186,2	-	-	-
Романовский	2960,4	2958,2	2958,2	-	-	-	-	2958,2	-	-	-	-
Ртищевский	4442,0	4442,0	3465,0	155,2	821,8	-	-	4442,0	-	-	-	-
Самойловский	9083,0	9083,0	7939,0	-	1144,0	-	-	7976,0	-	-	-	-
Саратовский	7824,2	7823,1	7037,7	87,5	602,1	-	95,8	7727,3	...	...	-	-
Советский	480,0	480,0	350,0	-	-	-	...	...	...	-	-	-
Татищевский	10392,0	10387,0	10297,0	...	...	-	-	10342,0	-	-	-	-
Турковский	1986,4	1986,4	1842,0	...	...	-	-	1986,4	-	-	-	-
Федоровский	16384,3	16384,3	14731,6	...	-	-	1574,0	14810,3	...	...	-	-
Хвалынский	11893,0	11892,4	1649,9	1504,3	2333,0	23,7	6381,5	5440,9	-	-	-	-
Энгельсский	48306,4	48285,0	46614,2	1095,0	...	-	...	46414,4	648,8	520,0	-	-
г. Саратов	386,0	383,0	...	...	-	-	...	...	-	-	-	-

**11. ПЛОЩАДЬ ЗЕМЕЛЬ В ХОЗЯЙСТВАХ НАСЕЛЕНИЯ**

(на 1 июля 2016 г.; гектаров)

	Общая площадь земли	из нее сельскохозяйственные угодья	В том числе				
			пашня	сенокосы	пастбища	многолетние насаждения	залежь
<b>Саратовская область,</b> в том числе по муниципальным районам:	<b>405934,1</b>	<b>384227,9</b>	<b>41359,7</b>	<b>59444,8</b>	<b>87286,4</b>	<b>5098,0</b>	<b>191039,0</b>
Александрово-Гайский	78791,1	78569,9	53,7	16304,5	42792,0	19,3	19400,4
Аркадакский	3015,5	2669,1	1014,4	429,1	132,3	74,5	1018,7
Аткарский	1693,7	1313,8	548,0	31,8	3,4	90,5	640,2
Базарно-Карабулакский	7725,2	7338,6	997,9	1737,6	3909,1	44,4	649,7
Балаковский	4777,8	3482,7	709,5	117,5	129,1	410,6	2116,1
Балашовский	6594,5	5808,3	2091,7	1140,4	299,9	202,8	2073,6
Балтайский	8465,4	8287,2	771,4	2242,7	1087,8	17,7	4167,6
Вольский	20813,4	20265,8	1493,6	395,8	1642,9	127,9	16605,6
Воскресенский	2607,2	2178,1	1213,6	1,4	0,2	99,0	863,8
Дергачевский	9726,8	9410,6	80,0	2837,9	98,1	13,3	6381,4
Духовницкий	2744,4	2570,3	165,8	33,8	1666,6	32,5	671,5
Екатериновский	1209,9	993,0	253,8	28,5	4,7	22,5	683,4
Ершовский	1485,7	1114,7	87,1	1,9	0,3	31,6	993,8
Ивантеевский	819,1	544,5	96,2	3,3	200,3	32,2	212,6
Калининский	2115,1	1478,3	565,7	218,5	4,7	99,0	590,4
Красноармейский	1808,2	1451,5	429,5	36,0	34,8	106,7	844,5
Краснокутский	2396,5	1993,4	707,9	57,6	91,1	45,2	1091,6
Краснопартизанский	2767,5	2561,5	797,5	15,9	27,2	25,2	1695,6
Лысогорский	4204,5	3937,5	703,1	387,4	36,0	55,6	2755,3
Марксовский	3295,3	2370,1	1454,4	14,1	27,9	164,2	709,6

	Общая площадь земли	из нее сельскохозяйственные угодья	в том числе				
			пашня	сенокосы	пастбища	многолетние насаждения	залежь
Новобураский	1255,2	1026,1	243,4	93,5	59,1	24,3	605,8
Новоузенский	72460,9	72173,1	1634,7	13395,7	11837,9	13,3	45291,6
Озинский	39052,9	38841,3	180,8	7507,0	1069,0	18,6	30065,9
Перелюбский	1684,1	1366,8	244,6	603,0	0,2	38,5	480,6
Петровский	9363,2	8972,9	3049,6	68,0	4617,4	42,1	1195,8
Питерский	24584,0	24285,0	122,0	2564,2	330,2	29,4	21239,2
Пугачевский	1737,3	1001,8	583,0	...	-	143,1	275,7
Ровенский	7649,2	7344,0	1768,2	45,9	69,0	23,1	5437,7
Романовский	1940,2	1664,4	609,2	...	-	36,6	1018,3
Ртищевский	7177,9	6619,9	945,6	1418,8	3012,5	118,5	1124,5
Самойловский	2515,7	2208,3	343,0	260,8	31,5	46,0	1527,1
Саратовский	10370,7	7892,6	3210,0	246,3	103,5	785,1	3547,7
Советский	782,1	454,1	184,7	...	...	50,7	218,7
Татищевский	15595,8	14985,9	7917,9	4832,9	458,5	100,5	1676,1
Турковский	4196,7	4029,4	927,3	273,3	2172,7	49,8	606,3
Федоровский	1174,0	1005,0	116,8	...	...	26,0	862,2
Хвалынский	27631,4	27176,3	3225,4	2091,8	11336,0	429,6	10093,5
Энгельсский	5758,7	3021,5	1235,4	7,4	0,5	620,5	1157,8
г. Саратов	3824,6	1728,0	557,2	0,1	-	771,4	399,3

**12. ПЛОЩАДЬ ЗЕМЕЛЬ В ЛИЧНЫХ ПОДСОБНЫХ И ДРУГИХ ИНДИВИДУАЛЬНЫХ ХОЗЯЙСТВАХ ГРАЖДАН  
ПО ВИДАМ ЗЕМЛЕПОЛЬЗОВАНИЯ**  
(на 1 июля 2016 г.; гектаров)

	Общая площадь земли	из нее сельскохозяй- ственные угодья	в том числе					Из общей площади - площадь заброшенных земельных участков	
			пашня	сенокосы	пастбища	многолетние насаждения	залежь	всего	в % от общей площади земли
<b>Саратовская область,</b> в том числе по муниципальным районам:	<b>385984,2</b>	<b>371003,2</b>	<b>38095,7</b>	<b>59444,8</b>	<b>87286,4</b>	<b>2820,3</b>	<b>183356,0</b>	<b>42719,1</b>	<b>11,1</b>
Александрово-Гайский	78747,0	78525,8	53,7	16304,5	42792,0	19,3	19356,3	692,2	0,9
Аркадакский	3015,5	2669,1	1014,4	429,1	132,3	74,5	1018,7	944,9	31,3
Аткарский	1509,5	1143,7	516,5	31,8	3,4	88,8	503,3	266,9	17,7
Базарно-Карабулакский	7703,2	7316,6	996,7	1737,6	3909,1	44,4	628,8	333,4	4,3
Балаковский	1714,4	1116,0	379,1	117,5	129,1	112,2	378,1	52,5	3,1
Балашовский	5787,2	5186,0	1914,8	1140,4	299,9	152,6	1678,4	435,7	7,5
Балтайский	8465,4	8287,2	771,4	2242,7	1087,8	17,7	4167,6	1071,4	12,7
Вольский	20401,8	19980,9	1431,5	395,8	1642,9	105,6	16405,0	11596,1	56,8
Воскресенский	2081,1	1738,8	1085,4	1,4	0,2	41,8	609,9	31,8	1,5
Дергачевский	9723,8	9407,6	80,0	2837,9	98,1	13,3	6378,4	116,7	1,2
Духовницкий	2744,4	2570,3	165,8	33,8	1666,6	32,5	671,5	257,1	9,4
Екатериновский	1170,9	954,0	253,6	28,5	4,7	22,5	644,6	257,0	22,0
Ершовский	1195,7	879,1	85,8	1,9	0,3	31,0	760,0	234,3	19,6
Ивантеевский	819,1	544,5	96,2	3,3	200,3	32,2	212,6	24,5	3,0
Калининский	2057,1	1424,4	565,1	218,5	4,7	98,3	537,7	69,5	3,4
Красноармейский	1523,6	1223,3	387,6	36,0	34,8	79,7	685,2	74,6	4,9
Краснокутский	2342,1	1940,9	703,0	57,6	91,1	43,5	1045,7	37,5	1,6

	Общая площадь земли	из нее сельскохозяй- ственные угодья	в том числе					Из общей площади - площадь заброшенных земельных участков	
			пашня	сенокосы	пастбища	многолетние насаждения	залежь	всего	в % от общей площади земли
Краснопартизанский	2767,5	2561,5	797,5	15,9	27,2	25,2	1695,6	91,9	3,3
Лысогорский	4204,5	3937,5	703,1	387,4	36,0	55,6	2755,3	1485,9	35,3
Марковский	3005,1	2161,7	1428,4	14,1	27,9	134,3	557,1	21,6	0,7
Новобурасский	1198,6	979,3	235,8	93,5	59,1	21,3	569,7	186,3	15,5
Новоузенский	72445,4	72172,5	1634,7	13395,7	11837,9	13,3	45290,9	8959,7	12,4
Озинский	38961,8	38760,9	180,7	7507,0	1069,0	18,5	29985,7	11245,5	28,9
Перелюбский	1684,1	1366,8	244,6	603,0	0,2	38,5	480,6	84,1	5,0
Петровский	8892,2	8564,7	3018,2	68,0	4617,4	36,2	824,9	621,7	7,0
Питерский	24584,0	24285,0	122,0	2564,2	330,2	29,4	21239,2	93,2	0,4
Пугачевский	1453,3	756,2	542,9	...	-	115,3	98,0	44,0	3,0
Ровенский	7649,2	7344,0	1768,2	45,9	69,0	23,1	5437,7	31,2	0,4
Романовский	1940,0	1664,2	609,2	...	-	36,6	1018,1	761,2	39,2
Ртищевский	6802,8	6246,5	935,4	1418,8	3012,5	118,2	761,6	291,3	4,3
Самойловский	2515,7	2208,3	343,0	260,8	31,5	46,0	1527,1	805,6	32,0
Саратовский	5443,8	4918,9	2163,9	246,3	103,5	135,1	2270,1	85,1	1,6
Советский	570,0	311,1	127,1	...	...	33,7	150,2	40,7	7,1
Татищевский	14300,7	13939,7	7744,8	4832,9	458,5	57,7	845,8	197,1	1,4
Турковский	4196,7	4029,4	927,3	273,3	2172,7	49,8	606,3	467,3	11,1
Федоровский	1174,0	1005,0	116,8	...	...	26,0	862,2	115,3	9,8
Хвалынский	27504,1	27061,0	3212,2	2091,8	11336,0	416,9	10004,1	440,5	1,6
Энгельсский	2438,2	1386,6	603,8	7,4	0,5	219,4	555,5	105,3	4,3
г. Саратов	1218,5	409,2	131,3	0,1	-	157,7	120,1	45,9	3,8

**13. ПЛОЩАДЬ ЗЕМЕЛЬ ЛИЧНЫХ ПОДСОБНЫХ И ДРУГИХ ИНДИВИДУАЛЬНЫХ ХОЗЯЙСТВ ГРАЖДАН В СЕЛЬСКИХ ПОСЕЛЕНИЯХ  
ПО ВИДАМ ЗЕМЛЕПОЛЬЗОВАНИЯ**  
(на 1 июля 2016 г.; гектаров)

	Общая площадь земли	из нее сельскохо- зяйственные угодья	в том числе					Из общей площади - площадь заброшенных земельных участков	
			пашня	сенокосы	пастбища	многолетние насаждения	залежь	всего	в % от общей площади земли
<b>Саратовская область,</b> в том числе по муниципальным районам:	<b>357835,7</b>	<b>348071,7</b>	<b>33652,9</b>	<b>58121,3</b>	<b>85642,4</b>	<b>1404,7</b>	<b>169250,4</b>	<b>40197,3</b>	<b>11,2</b>
Александрово-Гайский	78747,0	78525,8	53,7	16304,5	42792,0	19,3	19356,3	692,2	0,9
Аркадакский	2639,7	2418,8	808,1	428,9	132,2	43,1	1006,5	943,5	35,7
Аткарский	1004,2	765,5	225,2	31,7	3,2	25,5	480,0	254,6	25,4
Базарно-Карабулакский	6478,2	6203,6	809,4	1723,8	3182,0	27,5	460,9	292,6	4,5
Балаковский	1513,9	1021,4	340,8	117,5	129,1	76,6	357,4	51,0	3,4
Балашовский	4960,4	4575,4	1675,5	1130,5	299,6	90,4	1379,3	371,0	7,5
Балтайский	8465,4	8287,2	771,4	2242,7	1087,8	17,7	4167,6	1071,4	12,7
Вольский	17122,0	16858,4	1115,6	395,8	1642,9	32,3	13671,9	10303,2	60,2
Воскресенский	2081,1	1738,8	1085,4	1,4	0,2	41,8	609,9	31,8	1,5
Дергачевский	9477,7	9301,6	44,0	2837,6	98,1	10,1	6311,8	96,1	1,0
Духовницкий	2529,4	2423,3	107,1	33,8	1651,6	18,6	612,2	220,5	8,7
Екатериновский	985,4	794,1	227,8	28,5	3,6	16,2	518,0	228,3	23,2
Ершовский	866,5	678,8	46,3	1,5	0,1	16,8	614,1	186,8	21,6
Ивантеевский	819,1	544,5	96,2	3,3	200,3	32,2	212,6	24,5	3,0
Калининский	1440,5	1022,8	433,7	217,5	4,4	56,7	310,4	63,7	4,4
Красноармейский	910,1	732,2	252,9	34,0	2,9	39,5	403,0	52,0	5,7
Краснокутский	2110,3	1827,6	652,0	57,6	91,1	24,5	1002,5	21,8	1,0



	Общая площадь земли	из нее сельскохо- зяйственные угодья	в том числе					Из общей площади - площадь заброшенных земельных участков	
			пашня	сенокосы	пастбища	многолетние насаждения	залежь	всего	в % от общей площади земли
Краснопартизанский	858,5	775,3	677,9	0,1	20,6	8,7	68,1	36,4	4,2
Лысогорский	3833,3	3634,7	579,1	387,2	36,0	42,1	2590,2	1466,4	38,3
Марковский	2709,0	2024,6	1341,9	14,1	27,7	99,5	541,4	21,6	0,8
Новобураский	812,7	695,5	102,3	85,7	58,1	10,8	438,6	160,2	19,7
Новоузенский	69574,5	69415,1	1410,9	12343,1	11133,4	7,5	44520,3	8932,2	12,8
Озинский	36282,7	36148,1	16,4	7412,8	997,0	10,9	27711,0	11119,7	30,6
Перелюбский	1684,1	1366,8	244,6	603,0	0,2	38,5	480,6	84,1	5,0
Петровский	8480,4	8307,9	2810,9	68,0	4617,4	22,3	789,3	592,7	7,0
Питерский	24584,0	24285,0	122,0	2564,2	330,2	29,4	21239,2	93,2	0,4
Пугачевский	882,7	459,7	314,2	...	-	53,1	92,2	41,0	4,6
Ровенский	4919,2	4722,6	1705,4	45,9	69,0	14,8	2887,4	20,1	0,4
Романовский	1467,9	1338,2	487,1	...	-	23,8	827,1	640,0	43,6
Ртищевский	6268,6	5975,0	791,1	1416,3	3012,5	62,0	693,1	281,3	4,5
Самойловский	1625,5	1467,9	227,2	205,5	27,1	26,4	981,7	560,7	34,5
Саратовский	5329,8	4844,0	2128,0	236,0	100,6	119,9	2259,5	81,5	1,5
Советский	279,5	178,1	57,6	...	...	16,8	103,6	19,2	6,9
Татищевский	14137,9	13821,6	7689,9	4832,9	458,5	42,1	798,3	167,6	1,2
Турковский	3785,1	3664,9	657,1	251,3	2171,8	26,5	558,2	424,5	11,2
Федоровский	1027,4	903,6	85,0	...	...	18,0	800,5	105,8	10,3
Хвалынский	25673,4	25374,4	3109,4	2056,8	11260,6	40,8	8906,8	367,6	1,4
Энгельсский	1468,8	948,9	349,9	7,4	0,4	102,3	488,9	76,5	5,2
г. Саратов	-	-	-	-	-	-	-	-	-

**14. ПЛОЩАДЬ ЗЕМЕЛЬ ЛИЧНЫХ ПОДСОБНЫХ И ДРУГИХ ИНДИВИДУАЛЬНЫХ ХОЗЯЙСТВ ГРАЖДАН  
В ГОРОДСКИХ ОКРУГАХ И В ГОРОДСКИХ ПОСЕЛЕНИЯХ ПО ВИДАМ ЗЕМЛЕПОЛЬЗОВАНИЯ**

(на 1 июля 2016 г.; гектаров)

	Общая площадь земли	из нее сельскохо- зяйственные угодья	в том числе					Из общей площади - площадь брошенных земельных участков	
			пашня	сенокосы	пастбища	многолетние насаждения	залежь	всего	в % от общей площади земли
<b>Саратовская область,</b> в том числе по муниципальным районам:	<b>28148,5</b>	<b>22931,5</b>	<b>4442,7</b>	<b>1323,5</b>	<b>1644,0</b>	<b>1415,6</b>	<b>14105,6</b>	<b>2521,8</b>	<b>9,0</b>
Александрово-Гайский	-	-	-	-	-	-	-	-	-
Аркадакский	375,8	250,3	206,2	0,2	...	31,4	12,2	1,4	0,4
Аткарский	505,4	378,2	291,4	0,1	0,2	63,3	23,4	12,3	2,4
Базарно-Карабулакский	1225,0	1113,0	187,3	13,8	727,1	16,9	167,9	40,8	3,3
Балаковский	200,6	94,6	38,3	-	-	35,6	20,7	1,5	0,8
Балашовский	826,8	610,6	239,2	9,8	0,3	62,2	299,1	64,7	7,8
Балтайский	-	-	-	-	-	-	-	-	-
Вольский	3279,9	3122,5	315,9	...	-	73,4	2733,2	1292,9	39,4
Воскресенский	-	-	-	-	-	-	-	-	-
Дергачевский	246,1	106,0	35,9	0,2	-	3,3	66,6	20,6	8,4
Духовницкий	215,1	147,0	58,7	-	15,0	13,9	59,4	36,6	17,0
Екатериновский	185,5	159,9	25,9	-	1,1	6,3	126,6	28,7	15,5
Ершовский	329,2	200,3	39,5	0,4	0,2	14,3	145,9	47,5	14,4
Ивантеевский	-	-	-	-	-	-	-	-	-
Калининский	616,7	401,6	131,4	1,0	...	41,6	227,3	5,8	0,9
Красноармейский	613,5	491,1	134,8	...	32,0	40,2	282,2	22,6	3,7
Краснокутский	231,8	113,3	51,0	-	-	19,1	43,2	15,7	6,8
Краснопартизанский	1909,0	1786,2	119,6	15,9	6,6	16,5	1627,6	55,5	2,9

	Общая площадь земли	из нее сельскохо- зяйственные угодья	в том числе					Из общей площади - площадь заброшенных земельных участков	
			пашня	сенокосы	пастбища	многолетние насаждения	залежь	всего	в % от общей площади земли
Лысогорский	371,2	302,8	124,0	...	-	13,5	165,1	19,5	5,2
Марковский	296,1	137,1	86,5	-	0,1	34,8	15,6	-	-
Новобураский	385,9	283,9	133,5	7,8	1,0	10,5	131,1	26,1	6,8
Новоузенский	2870,9	2757,4	223,8	1052,6	704,5	5,9	770,7	27,4	1,0
Озинский	2679,1	2612,8	164,4	94,2	...	7,5	2274,7	125,8	4,7
Перелюбский	-	-	-	-	-	-	-	-	-
Петровский	411,8	256,8	207,3	...	-	13,9	35,5	29,0	7,0
Питерский	-	-	-	-	-	-	-	-	-
Пугачевский	570,6	296,5	228,6	-	-	62,2	5,7	3,0	0,5
Ровенский	2730,0	2621,4	62,7	-	-	8,3	2550,3	11,1	0,4
Романовский	472,1	326,0	122,1	-	-	12,8	191,0	121,1	25,7
Ртищевский	534,2	271,5	144,3	2,5	...	56,2	68,4	9,9	1,9
Самойловский	890,2	740,4	115,8	55,3	4,4	19,6	545,4	244,9	27,5
Саратовский	114,1	74,9	35,9	...	2,9	15,2	10,6	3,5	3,1
Советский	290,5	133,1	69,5	-	-	17,0	46,6	21,5	7,4
Татищевский	162,7	118,0	54,9	-	-	15,6	47,5	29,5	18,1
Турковский	411,6	364,5	270,3	21,9	0,8	23,3	48,1	42,8	10,4
Федоровский	146,6	101,4	31,8	-	-	7,9	61,6	9,5	6,5
Хвалынский	1830,7	1686,6	102,8	35,0	75,5	376,0	1097,3	73,0	4,0
Энгельсский	969,4	437,7	253,9	0,0	0,0	117,1	66,6	28,8	3,0
г. Саратов	1218,5	409,2	131,3	0,1	-	157,7	120,1	45,9	3,8

**15. ПЛОЩАДЬ ЗЕМЕЛЬ ЛИЧНЫХ ПОДСОБНЫХ ХОЗЯЙСТВ ПО ВИДАМ ЗЕМЛЕПОЛЬЗОВАНИЯ**  
(на 1 июля 2016 г.; гектаров)

	Общая площадь земли	из нее сельскохо- зяйственные угодья	в том числе					Из общей площади - площадь заброшенных земельных участков	
			пашня	сенокосы	пастбища	многолетние насаждения	залежь	всего	в % от общей площади земли
<b>Саратовская область,</b> в том числе по муниципальным районам:	<b>375384,3</b>	<b>363049,0</b>	<b>36009,5</b>	<b>59335,3</b>	<b>87164,1</b>	<b>2066,4</b>	<b>178473,7</b>	<b>41106,7</b>	<b>11,0</b>
Александрово-Гайский	78747,0	78525,8	53,7	16304,5	42792,0	19,3	19356,3	692,2	0,9
Аркадакский	2950,1	2624,7	977,9	429,1	132,3	68,8	1016,5	944,9	32,0
Аткарский	999,7	762,3	227,9	31,7	3,1	26,1	473,6	250,7	25,1
Базарно-Карабулакский	7698,8	7312,9	995,6	1737,6	3908,9	44,3	626,4	331,1	4,3
Балаковский	1513,9	1021,4	340,8	117,5	129,1	76,6	357,4	51,0	3,4
Балашовский	4974,4	4597,9	1708,0	1084,6	284,4	94,8	1426,1	372,0	7,5
Балтайский	8465,4	8287,2	771,4	2242,7	1087,8	17,7	4167,6	1071,4	12,7
Вольский	17148,8	16885,0	1115,9	395,8	1642,9	32,3	13698,1	10303,2	60,1
Воскресенский	2080,7	1738,4	1085,4	1,4	0,2	41,8	609,6	31,8	1,5
Дергачевский	9723,8	9407,6	80,0	2837,9	98,1	13,3	6378,4	116,7	1,2
Духовницкий	2736,9	2563,5	165,4	33,8	1661,6	32,4	670,3	256,5	9,4
Екатериновский	1170,9	954,0	253,6	28,5	4,7	22,5	644,6	257,0	22,0
Ершовский	1191,3	875,9	85,4	1,8	0,3	30,9	757,4	233,3	19,6
Ивантеевский	819,0	544,3	96,1	3,3	200,3	32,2	212,5	24,5	3,0
Калининский	2031,5	1406,7	560,6	218,5	4,7	95,9	527,0	69,5	3,4
Красноармейский	1100,5	892,6	288,2	34,0	9,4	49,5	511,6	67,2	6,1
Краснокутский	2339,8	1939,7	702,5	57,6	91,1	43,4	1045,1	37,2	1,6
Краснопартизанский	2767,4	2561,4	797,5	15,9	27,2	25,2	1695,6	91,9	3,3
Лысогорский	4202,2	3935,5	702,8	387,4	36,0	55,6	2753,7	1485,0	35,3

	Общая площадь земли	из нее сельскохо- зяйственные угодья	в том числе					Из общей площади - площадь заброшенных земельных участков	
			пашня	сенокосы	пастбища	многолетние насаждения	залежь	всего	в % от общей площади земли
Марковский	3005,1	2161,7	1428,4	14,1	27,9	134,3	557,1	21,6	0,7
Новобураский	1198,6	979,3	235,8	93,5	59,1	21,3	569,7	186,3	15,5
Новоузенский	72444,9	72172,3	1634,7	13395,7	11837,9	13,3	45290,8	8959,7	12,4
Озинский	38564,4	38419,6	165,6	7506,9	1069,0	11,1	29667,1	11234,5	29,1
Перелюбский	1682,7	1366,2	244,5	603,0	0,2	38,4	480,1	84,0	5,0
Петровский	8480,4	8307,9	2810,9	68,0	4617,4	22,3	789,3	592,7	7,0
Питерский	24584,0	24285,0	122,0	2564,2	330,2	29,4	21239,2	93,2	0,4
Пугачевский	895,9	467,2	319,7	...	-	55,2	92,2	41,0	4,6
Ровенский	7649,2	7344,0	1768,2	45,9	69,0	23,1	5437,7	31,2	0,4
Романовский	1937,8	1662,7	608,8	...	-	36,5	1017,2	760,2	39,2
Ртищевский	6802,7	6246,4	935,4	1418,8	3012,5	118,2	761,4	291,1	4,3
Самойловский	2515,7	2208,3	343,0	260,8	31,5	46,0	1527,1	805,6	32,0
Саратовский	5443,8	4918,9	2163,9	246,3	103,5	135,1	2270,1	85,0	1,6
Советский	570,0	311,1	127,1	...	...	33,7	150,2	40,7	7,1
Татищевский	14196,3	13864,9	7708,5	4832,9	458,5	47,1	818,0	183,7	1,3
Турковский	3876,7	3744,5	716,2	256,5	2171,8	30,3	569,7	433,0	11,2
Федоровский	1174,0	1005,0	116,8	...	...	26,0	862,2	115,3	9,8
Хвалынский	26019,4	25688,1	3131,4	2057,4	11260,9	291,9	8946,5	377,5	1,5
Энгельсский	1652,3	1047,7	416,3	7,4	0,4	127,2	496,5	81,4	4,9
г. Саратов	22,5	7,3	2,0	-	-	2,6	2,6	1,4	6,0

## 16. ПЛОЩАДЬ ЗЕМЕЛЬ ЛИЧНЫХ ПОДСОБНЫХ ХОЗЯЙСТВ В СЕЛЬСКИХ ПОСЕЛЕНИЯХ ПО ВИДАМ ЗЕМЛЕПОЛЬЗОВАНИЯ

(на 1 июля 2016 г.; гектаров)

	Общая площадь земли	из нее сельскохо- зяйственные угодья	в том числе					Из общей площади - площадь заброшенных земельных участков	
			пашня	сенокосы	пастбища	многолетние насаждения	залежь	всего	в % от общей площади земли
<b>Саратовская область,</b> в том числе по муниципальным районам:	<b>357522,0</b>	<b>347801,7</b>	<b>33559,9</b>	<b>58065,7</b>	<b>85621,6</b>	<b>1395,7</b>	<b>169158,8</b>	<b>40173,8</b>	<b>11,2</b>
Александрово-Гайский	78747,0	78525,8	53,7	16304,5	42792,0	19,3	19356,3	692,2	0,9
Аркадакский	2639,7	2418,8	808,1	428,9	132,2	43,1	1006,5	943,5	35,7
Аткарский	986,5	752,7	220,3	31,7	3,1	24,8	472,9	250,4	25,4
Базарно-Карабулакский	6473,9	6199,9	808,3	1723,8	3181,8	27,4	458,6	290,3	4,5
Балаковский	1513,9	1021,4	340,8	117,5	129,1	76,6	357,4	51,0	3,4
Балашовский	4683,1	4333,8	1589,3	1075,0	284,2	82,6	1302,8	356,6	7,6
Балтайский	8465,4	8287,2	771,4	2242,7	1087,8	17,7	4167,6	1071,4	12,7
Вольский	17122,0	16858,4	1115,6	395,8	1642,9	32,3	13671,9	10303,2	60,2
Воскресенский	2080,7	1738,4	1085,4	1,4	0,2	41,8	609,6	31,8	1,5
Дергачевский	9477,7	9301,6	44,0	2837,6	98,1	10,1	6311,8	96,1	1,0
Духовницкий	2522,5	2416,8	106,9	33,8	1646,6	18,6	610,9	219,9	8,7
Екатериновский	985,4	794,1	227,8	28,5	3,6	16,2	518,0	228,3	23,2
Ершовский	865,5	678,0	46,2	1,4	0,1	16,7	613,5	186,2	21,5
Ивантеевский	819,0	544,3	96,1	3,3	200,3	32,2	212,5	24,5	3,0
Калининский	1440,5	1022,8	433,7	217,5	4,4	56,7	310,4	63,7	4,4
Красноармейский	909,7	732,0	252,8	34,0	2,9	39,4	402,9	51,9	5,7
Краснокутский	2110,3	1827,6	652,0	57,6	91,1	24,5	1002,5	21,8	1,0
Краснопартизанский	858,5	775,3	677,9	0,1	20,6	8,7	68,1	36,4	4,2
Лысогорский	3833,3	3634,7	579,1	387,2	36,0	42,1	2590,2	1466,4	38,3

	Общая площадь земли	из нее сельскохо- зяйственные угодья	в том числе					Из общей площади - площадь заброшенных земельных участков	
			пашня	сенокосы	пастбища	многолетние насаждения	залежь	всего	в % от общей площади земли
Марковский	2709,0	2024,6	1341,9	14,1	27,7	99,5	541,4	21,6	0,8
Новобураский	812,7	695,5	102,3	85,7	58,1	10,8	438,6	160,2	19,7
Новоузенский	69574,5	69415,1	1410,9	12343,1	11133,4	7,5	44520,3	8932,2	12,8
Озинский	36281,6	36147,5	16,3	7412,8	997,0	10,9	27710,5	11119,7	30,6
Перелюбский	1682,7	1366,2	244,5	603,0	0,2	38,4	480,1	84,0	5,0
Петровский	8480,4	8307,9	2810,9	68,0	4617,4	22,3	789,3	592,7	7,0
Питерский	24584,0	24285,0	122,0	2564,2	330,2	29,4	21239,2	93,2	0,4
Пугачевский	882,3	459,5	314,1	...	-	53,1	92,2	41,0	4,6
Ровенский	4919,2	4722,6	1705,4	45,9	69,0	14,8	2887,4	20,1	0,4
Романовский	1467,9	1338,2	487,1	...	-	23,8	827,1	640,0	43,6
Ртищевский	6268,4	5974,9	791,1	1416,3	3012,5	62,0	693,0	281,2	4,5
Самойловский	1625,5	1467,9	227,2	205,5	27,1	26,4	981,7	560,7	34,5
Саратовский	5329,8	4844,0	2128,0	236,0	100,6	119,9	2259,5	81,5	1,5
Советский	279,5	178,1	57,6	...	...	16,8	103,6	19,2	6,9
Татищевский	14137,9	13821,6	7689,9	4832,9	458,5	42,1	798,3	167,6	1,2
Турковский	3785,1	3664,9	657,1	251,3	2171,8	26,5	558,2	424,5	11,2
Федоровский	1027,4	903,6	85,0	...	...	18,0	800,5	105,8	10,3
Хвалынский	25673,4	25374,4	3109,4	2056,8	11260,6	40,8	8906,8	367,6	1,4
Энгельсский	1466,3	946,6	349,7	7,4	0,4	102,3	486,9	75,6	5,2
г. Саратов	-	-	-	-	-	-	-	-	-

**17. ПЛОЩАДЬ ЗЕМЕЛЬ ЛИЧНЫХ ПОДСОБНЫХ ХОЗЯЙСТВ В ГОРОДСКИХ ОКРУГАХ И В ГОРОДСКИХ ПОСЕЛЕНИЯХ  
ПО ВИДАМ ЗЕМЛЕПОЛЬЗОВАНИЯ**  
(на 1 июля 2016 г.; гектаров)

	Общая площадь земли	из нее сельскохо- зяйственные угодья	в том числе					Из общей площади - площадь заброшенных земельных участков	
			пашня	сенокосы	пастбища	многолетние насаждения	залежь	всего	в % от общей площади земли
<b>Саратовская область</b>	<b>17862,3</b>	<b>15247,3</b>	<b>2449,7</b>	<b>1269,6</b>	<b>1542,5</b>	<b>670,7</b>	<b>9314,9</b>	<b>932,8</b>	<b>5,2</b>
в том числе по муниципальным районам:									
Александрово-Гайский	-	-	-	-	-	-	-	-	-
Аркадакский	310,4	205,9	169,8	0,2	...	25,8	10,0	1,4	0,5
Аткарский	13,2	9,6	7,5	-	-	1,3	0,7	0,3	2,5
Базарно-Карабулакский	1225,0	1113,0	187,3	13,8	727,1	16,9	167,9	40,8	3,3
Балаковский	-	-	-	-	-	-	-	-	-
Балашовский	291,3	264,1	118,7	9,6	0,2	12,2	123,3	15,4	5,3
Балтайский	-	-	-	-	-	-	-	-	-
Вольский	26,9	26,6	0,3	-	-	0,1	26,3	-	-
Воскресенский	-	-	-	-	-	-	-	-	-
Дергачевский	246,1	106,0	35,9	0,2	-	3,3	66,6	20,6	8,4
Духовницкий	214,4	146,6	58,5	-	15,0	13,8	59,4	36,6	17,1
Екатериновский	185,5	159,9	25,9	-	1,1	6,3	126,6	28,7	15,5
Ершовский	325,8	198,0	39,2	0,4	0,2	14,2	143,9	47,0	14,4
Ивантеевский	-	-	-	-	-	-	-	-	-
Калининский	591,1	383,9	126,8	1,0	...	39,2	216,6	5,8	1,0
Красноармейский	190,8	160,7	35,3	-	6,5	10,1	108,8	15,2	8,0
Краснокутский	229,5	112,0	50,4	-	-	18,9	42,6	15,4	6,7
Краснопартизанский	1908,9	1786,1	119,6	15,9	6,6	16,5	1627,5	55,5	2,9
Лысогорский	368,9	300,8	123,7	...	-	13,5	163,4	18,6	5,0



	Общая площадь земли	из нее сельскохо- зяйственные угодья	в том числе					Из общей площади - площадь заброшенных земельных участков	
			пашня	сенокосы	пастбища	многолетние насаждения	залежь	всего	в % от общей площади земли
Марковский	296,1	137,1	86,5	-	0,1	34,8	15,6	-	-
Новобураский	385,9	283,9	133,5	7,8	1,0	10,5	131,1	26,1	6,8
Новоузенский	2870,4	2757,2	223,8	1052,6	704,5	5,8	770,5	27,4	1,0
Озинский	2282,9	2272,1	149,3	94,0	...	0,2	1956,6	114,9	5,0
Перелюбский	-	-	-	-	-	-	-	-	-
Петровский	-	-	-	-	-	-	-	-	-
Питерский	-	-	-	-	-	-	-	-	-
Пугачевский	13,6	7,7	5,6	-	-	2,1	-	-	-
Ровенский	2730,0	2621,4	62,7	-	-	8,3	2550,3	11,1	0,4
Романовский	469,9	324,5	121,7	-	-	12,7	190,1	120,2	25,6
Ртищевский	534,2	271,5	144,3	2,5	...	56,2	68,4	9,9	1,9
Самойловский	890,2	740,4	115,8	55,3	4,4	19,6	545,4	244,9	27,5
Саратовский	114,0	74,9	35,9	...	2,9	15,2	10,6	3,5	3,1
Советский	290,5	133,1	69,5	-	-	17,0	46,6	21,5	7,4
Татищевский	58,3	43,3	18,6	-	-	5,0	19,7	16,0	27,5
Турковский	91,6	79,6	59,1	5,1	-	3,9	11,5	8,6	9,3
Федоровский	146,6	101,4	31,8	-	-	7,9	61,6	9,5	6,5
Хвалынский	346,0	313,7	22,0	0,6	...	251,0	39,7	9,9	2,9
Энгельсский	186,0	101,1	66,6	-	-	24,9	9,6	5,8	3,1
г. Саратов	22,5	7,3	2,0	-	-	2,6	2,6	1,4	6,0

**18. ПЛОЩАДЬ ЗЕМЕЛЬ НЕКОММЕРЧЕСКИХ ОБЪЕДИНЕНИЙ ГРАЖДАН**  
 (на 1 июля 2016 г.; гектаров)

	Общая площадь земли	из нее сельскохозяйственные угодья	в том числе			Из общей площади земель объединений - земли в пользовании граждан - членов объединений	Средний размер земельных участков в пользовании граждан - членов объединений
			пашня	многолетние насаждения	залежь		
<b>Саратовская область,</b> в том числе по муниципальным районам:	<b>19949,9</b>	<b>13224,7</b>	<b>3264,0</b>	<b>2277,7</b>	<b>7683,0</b>	<b>17060,7</b>	<b>0,071</b>
Александрово-Гайский	...	44,1	-	-	44,1	...	...
Аркадакский	-	-	-	-	-	-	-
Аткарский	184,2	170,1	31,5	1,7	136,8	183,7	0,085
Базарно-Карабулакский	...	22,0	1,1	-	20,9	...	...
Балаковский	3063,3	2366,7	330,4	298,4	1738,0	2628,2	0,108
Балашовский	807,3	622,3	176,9	50,2	395,2	664,2	0,105
Балтайский	-	-	-	-	-	-	-
Вольский	411,6	285,0	62,1	22,3	200,6	280,8	0,095
Воскресенский	526,1	439,3	128,2	57,1	254,0	518,7	0,096
Дергачевский	...	3,0	-	-	3,0	...	...
Духовницкий	-	-	-	-	-	-	-
Екатериновский	...	...	...	-	38,8	...	...
Ершовский	290,0	235,6	1,3	0,5	233,8	232,5	0,069
Ивантеевский	-	-	-	-	-	-	-
Калининский	58,0	53,9	0,6	0,6	52,7	52,7	0,058
Красноармейский	284,6	228,2	41,8	27,1	159,3	197,5	0,079
Краснокутский	54,4	52,5	4,9	1,6	45,9	54,4	0,062
Краснопартизанский	-	-	-	-	-	-	-
Лысогорский	-	-	-	-	-	-	-
Марксовский	290,2	208,4	26,0	29,9	152,5	247,6	0,054
Новобурасский	56,7	46,8	7,7	3,0	36,1	50,1	0,127
Новоузенский	...	0,6	-	-	0,6	...	...

	Общая площадь земли	из нее сельскохозяйственные угодья	в том числе			Из общей площади земель объединений - земли в пользовании граждан - членов объединений	Средний размер земельных участков в пользовании граждан - членов объединений
			пашня	многолетние насаждения	залежь		
Озинский	91,1	80,4	...	0,1	80,2	63,1	0,064
Перелюбский	-	-	-	-	-	-	-
Петровский	471,0	408,2	31,3	5,9	370,9	417,8	0,063
Питерский	-	-	-	-	-	-	-
Пугачевский	284,1	245,6	40,1	27,8	177,7	268,0	0,065
Ровенский	-	-	-	-	-	-	-
Романовский	...	0,2	-	-	0,2	-	-
Ртищевский	375,1	373,4	10,2	0,2	362,9	375,1	0,134
Самойловский	-	-	-	-	-	-	-
Саратовский	4926,9	2973,7	1046,1	650,0	1277,6	4409,2	0,063
Советский	212,1	143,0	57,6	17,0	68,4	123,5	0,052
Татищевский	1295,1	1046,3	173,1	42,8	830,3	967,6	0,082
Турковский	-	-	-	-	-	-	-
Федоровский	-	-	-	-	-	-	-
Хвалынский	127,3	115,3	13,2	12,7	89,4	122,8	0,078
Энгельский	3320,5	1634,9	631,6	401,1	602,3	2724,8	0,055
г. Саратов	2606,1	1318,8	425,9	613,7	279,3	2294,9	0,066

**19. ПЛОЩАДЬ ЗЕМЕЛЬ САДОВОДЧЕСКИХ НЕКОММЕРЧЕСКИХ ОБЪЕДИНЕНИЙ ГРАЖДАН**  
(на 1 июля 2016 г.; гектаров)

	Общая площадь земли	из нее сельскохозяйственные угодья	в том числе			Из общей площади земель объединений - земли в пользовании граждан - членов объединений	Средний размер земельных участков в пользовании граждан - членов объединений
			пашня	многолетние насаждения	залежь		
<b>Саратовская область,</b> в том числе по муниципальным районам:	<b>19631,0</b>	<b>13006,5</b>	<b>3245,3</b>	<b>2241,3</b>	<b>7519,9</b>	<b>16854,5</b>	<b>0,071</b>
Александрово-Гайский	...	44,1	-	-	44,1	...	...
Аркадакский	-	-	-	-	-	-	-
Аткарский	184,2	170,1	31,5	1,7	136,8	183,7	0,085
Базарно-Карабулакский	...	22,0	1,1	-	20,9	...	...
Балаковский	2940,5	2323,3	318,7	275,9	1728,7	2515,6	0,113
Балашовский	807,3	622,3	176,9	50,2	395,2	664,2	0,105
Балтайский	-	-	-	-	-	-	-
Вольский	411,6	285,0	62,1	22,3	200,6	280,8	0,095
Воскресенский	526,1	439,3	128,2	57,1	254,0	518,7	0,096
Дергачевский	...	3,0	-	-	3,0	...	...
Духовницкий	-	-	-	-	-	-	-
Екатериновский	...	...	...	-	38,8	...	...
Ершовский	290,0	235,6	1,3	0,5	233,8	232,5	0,069
Ивантеевский	-	-	-	-	-	-	-
Калининский	58,0	53,9	0,6	0,6	52,7	52,7	0,058
Красноармейский	210,6	154,2	41,8	27,1	85,3	197,5	0,079
Краснокутский	54,1	52,2	4,9	1,6	45,6	54,1	0,062
Краснопартизанский	-	-	-	-	-	-	-
Лысогорский	-	-	-	-	-	-	-

	Общая площадь земли	из нее сельскохо- зяйственные угодья	в том числе			Из общей площади земель объединений - земли в пользовании граждан - членов объединений	Средний размер земельных участков в пользовании граждан - членов объединений
			пашня	многолетние насаждения	залежь		
Марковский	290,2	208,4	26,0	29,9	152,5	247,6	0,054
Новобураский	56,7	46,8	7,7	3,0	36,1	50,1	0,127
Новоузенский	...	0,6	-	-	0,6	...	...
Озинский	91,1	80,4	...	0,1	80,2	63,1	0,064
Перелюбский	-	-	-	-	-	-	-
Петровский	471,0	408,2	31,3	5,9	370,9	417,8	0,063
Питерский	-	-	-	-	-	-	-
Пугачевский	284,1	245,6	40,1	27,8	177,7	268,0	0,065
Ровенский	-	-	-	-	-	-	-
Романовский	...	0,2	-	-	0,2	-	-
Ртищевский	361,0	359,3	10,0	0,2	349,0	361,0	0,142
Самойловский	-	-	-	-	-	-	-
Саратовский	4919,5	2967,3	1045,6	649,8	1271,9	4402,3	0,063
Советский	188,6	119,6	57,6	17,0	45,0	123,5	0,052
Татищевский	1295,1	1046,3	173,1	42,8	830,3	967,6	0,082
Турковский	-	-	-	-	-	-	-
Федоровский	-	-	-	-	-	-	-
Хвалынский	81,4	72,6	10,9	7,9	53,9	77,8	0,074
Энгельсский	3320,5	1634,9	631,6	401,1	602,3	2724,8	0,055
г. Саратов	2575,2	1305,0	421,9	604,8	278,3	2267,6	0,066

**20. ПЛОЩАДЬ ЗЕМЕЛЬ ОГОРОДНИЧЕСКИХ НЕКОММЕРЧЕСКИХ ОБЪЕДИНЕНИЙ ГРАЖДАН**  
(на 1 июля 2016 г.; гектаров)

	Общая площадь земли	из нее сельскохо- зяйственные угодья	в том числе			Из общей площади земель объединений - земли в пользовании граждан - членов объединений	Средний размер земельных участков в пользовании граждан - членов объединений
			пашня	многолетние насаждения	залежь		
<b>Саратовская область,</b> в том числе по муниципальным районам:	<b>83,8</b>	<b>80,6</b>	<b>2,6</b>	<b>4,9</b>	<b>73,1</b>	<b>59,4</b>	<b>0,076</b>
Александрово-Гайский	-	-	-	-	-	-	-
Аркадакский	-	-	-	-	-	-	-
Аткарский	-	-	-	-	-	-	-
Базарно-Карабулакский	-	-	-	-	-	-	-
Балаковский	-	-	-	-	-	-	-
Балашовский	-	-	-	-	-	-	-
Балтайский	-	-	-	-	-	-	-
Вольский	-	-	-	-	-	-	-
Воскресенский	-	-	-	-	-	-	-
Дергачевский	-	-	-	-	-	-	-
Духовницкий	-	-	-	-	-	-	-
Екатериновский	-	-	-	-	-	-	-
Ершовский	-	-	-	-	-	-	-
Ивантеевский	-	-	-	-	-	-	-
Калининский	-	-	-	-	-	-	-
Красноармейский	-	-	-	-	-	-	-
Краснокутский	0,3	0,3	-	-	0,3	0,3	0,060
Краснопартизанский	-	-	-	-	-	-	-

	Общая площадь земли	из нее сельскохо- зяйственные угодья	в том числе			Из общей площади земель объединений - земли в пользовании граждан - членов объединений	Средний размер земельных участков в пользовании граждан - членов объединений
			пашня	многолетние насаждения	залежь		
Лысогорский	-	-	-	-	-	-	-
Марковский	-	-	-	-	-	-	-
Новобураский	-	-	-	-	-	-	-
Новоузенский	-	-	-	-	-	-	-
Озинский	-	-	-	-	-	-	-
Перелюбский	-	-	-	-	-	-	-
Петровский	-	-	-	-	-	-	-
Питерский	-	-	-	-	-	-	-
Пугачевский	-	-	-	-	-	-	-
Ровенский	-	-	-	-	-	-	-
Романовский	-	-	-	-	-	-	-
Ртищевский	...	14,1	0,3	-	13,9	...	...
Самойловский	-	-	-	-	-	-	-
Саратовский	-	-	-	-	-	-	-
Советский	...	23,5	-	-	23,5	-	-
Татищевский	-	-	-	-	-	-	-
Турковский	-	-	-	-	-	-	-
Федоровский	-	-	-	-	-	-	-
Хвалынский	45,9	42,7	2,3	4,9	35,5	45,0	0,086
Энгельсский	-	-	-	-	-	-	-
г. Саратов	-	-	-	-	-	-	-

**21. ПЛОЩАДЬ ЗЕМЕЛЬ ДАЧНЫХ НЕКОММЕРЧЕСКИХ ОБЪЕДИНЕНИЙ ГРАЖДАН**  
(на 1 июля 2016 г.; гектаров)

	Общая площадь земли	из нее сельскохо- зяйственные угодья	в том числе			Из общей площади земель объединений - земли в пользовании граждан - членов объединений	Средний размер земельных участков в пользовании граждан - членов объединений
			пашня	многолетние насаждения	залежь		
<b>Саратовская область,</b> в том числе по муниципальным районам:	<b>235,2</b>	<b>137,7</b>	<b>16,2</b>	<b>31,5</b>	<b>89,9</b>	<b>146,8</b>	<b>0,059</b>
Александрово-Гайский	-	-	-	-	-	-	-
Аркадакский	-	-	-	-	-	-	-
Аткарский	-	-	-	-	-	-	-
Базарно-Карабулакский	-	-	-	-	-	-	-
Балаковский	122,8	43,4	11,7	22,5	9,2	112,6	0,055
Балашовский	-	-	-	-	-	-	-
Балтайский	-	-	-	-	-	-	-
Вольский	-	-	-	-	-	-	-
Воскресенский	-	-	-	-	-	-	-
Дергачевский	-	-	-	-	-	-	-
Духовницкий	-	-	-	-	-	-	-
Екатериновский	-	-	-	-	-	-	-
Ершовский	-	-	-	-	-	-	-
Ивантеевский	-	-	-	-	-	-	-
Калининский	-	-	-	-	-	-	-
Красноармейский	...	74,0	-	-	74,0	-	-
Краснокутский	-	-	-	-	-	-	-
Краснопартизанский	-	-	-	-	-	-	-
Лысогорский	-	-	-	-	-	-	-



	Общая площадь земли	из нее сельскохо- зяйственные угодья	в том числе			Из общей площади земель объединений - земли в пользовании граждан - членов объединений	Средний размер земельных участков в пользовании граждан - членов объединений
			пашня	многолетние насаждения	залежь		
Марковский	-	-	-	-	-	-	-
Новобураский	-	-	-	-	-	-	-
Новоузенский	-	-	-	-	-	-	-
Озинский	-	-	-	-	-	-	-
Перелюбский	-	-	-	-	-	-	-
Петровский	-	-	-	-	-	-	-
Питерский	-	-	-	-	-	-	-
Пугачевский	-	-	-	-	-	-	-
Ровенский	-	-	-	-	-	-	-
Романовский	-	-	-	-	-	-	-
Ртищевский	-	-	-	-	-	-	-
Самойловский	-	-	-	-	-	-	-
Саратовский	...	6,4	0,5	0,2	5,8	...	...
Советский	-	-	-	-	-	-	-
Татищевский	-	-	-	-	-	-	-
Турковский	-	-	-	-	-	-	-
Федоровский	-	-	-	-	-	-	-
Хвалынский	-	-	-	-	-	-	-
Энгельский	-	-	-	-	-	-	-
г. Саратов	30,9	13,8	4,0	8,9	1,0	27,2	0,075



**СТРУКТУРА  
ЗЕМЕЛЬНЫХ  
РЕСУРСОВ**

## СТРУКТУРА ЗЕМЕЛЬНЫХ РЕСУРСОВ

## 22. СТРУКТУРА СЕЛЬСКОХОЗЯЙСТВЕННЫХ УГОДИЙ ПО КАТЕГОРИЯМ ХОЗЯЙСТВ

(на 1 июля 2016 г.; в процентах от общей площади сельскохозяйственных угодий в хозяйствах всех категорий)

	Сельскохозяйственные организации	В том числе			Крестьянские (фермерские) хозяйства и индивидуальные предприниматели	В том числе		Хозяйства населения
		сельскохозяйственные организации, не относящиеся к субъектам малого предпринимательства	малые предприятия	подсобные сельскохозяйственные предприятия несельскохозяйственных организаций		крестьянские (фермерские) хозяйства	индивидуальные предприниматели	
<b>Саратовская область,</b> в том числе по муниципальным районам:	<b>50,1</b>	<b>18,4</b>	<b>30,6</b>	<b>1,1</b>	<b>44,3</b>	<b>39,4</b>	<b>4,9</b>	<b>5,5</b>
Александрово-Гайский	34,9	...	27,2	...	29,5	21,6	7,9	35,5
Аркадакский	45,9	...	40,1	1,2	52,2	48,7	3,5	1,8
Аткарский	58,6	13,6	44,9	...	40,6	40,6	-	0,8
Базарно-Карабулакский	58,1	...	52,3	...	36,7	36,1	0,6	5,2
Балаковский	33,2	18,1	14,3	...	65,3	54,6	10,7	1,5
Балашовский	51,6	26,8	23,2	1,6	45,9	40,8	5,1	2,5
Балтайский	51,6	24,1	27,6	-	37,5	35,6	1,9	10,8
Вольский	53,3	9,6	43,1	0,6	33,6	24,6	8,9	13,1
Воскресенский	41,0	...	37,3	-	55,6	55,4	...	3,4
Дергачевский	68,6	42,9	24,4	1,3	27,7	19,3	8,4	3,7
Духовницкий	...	-	...	-	89,5	62,1	27,4	2,1
Екатериновский	50,4	15,2	35,2	-	49,2	49,1	...	0,4
Ершовский	71,9	51,2	20,7	-	27,7	27,3	0,3	0,4
Ивантеевский	71,7	21,0	50,6	-	28,0	27,5	...	0,3
Калининский	61,7	23,5	37,7	0,5	37,7	37,0	0,7	0,6
Красноармейский	50,9	12,5	35,0	3,4	48,1	45,5	2,6	0,9
Краснокутский	45,7	2,4	40,2	3,1	53,4	49,2	4,2	0,9

	Сельскохозяйственные организации	в том числе			Крестьянские (фермерские) хозяйства и индивидуальные предприниматели	в том числе		Хозяйства населения
		сельскохозяйственные организации, не относящиеся к субъектам малого предпринимательства	малые предприятия	подсобные сельскохозяйственные предприятия несельскохозяйственных организаций		крестьянские (фермерские) хозяйства	индивидуальные предприниматели	
Краснопартизанский	58,3	25,0	32,3	...	40,1	38,8	1,3	1,5
Лысогорский	31,8	18,8	9,7	3,3	65,3	62,9	2,4	2,9
Марковский	69,0	40,5	27,8	0,7	29,8	27,3	2,5	1,2
Новобураский	57,6	41,9	15,0	...	41,5	31,7	9,8	0,9
Новоузенский	37,3	8,5	27,0	1,8	42,9	40,4	2,5	19,8
Озинский	65,0	13,4	51,1	0,4	19,4	15,8	3,6	15,7
Перелюбский	83,1	50,6	30,7	...	16,4	15,6	...	0,5
Петровский	52,7	11,6	39,6	1,6	42,4	39,3	3,1	4,9
Питерский	8,9	-	7,9	1,0	79,1	76,1	3,1	12,0
Пугачевский	67,4	42,8	24,6	...	32,3	30,0	2,3	0,3
Ровенский	40,9	-	40,5	...	54,3	41,9	12,4	4,8
Романовский	30,6	-	30,6	-	67,4	63,9	3,5	2,0
Ртищевский	24,7	12,0	11,8	...	71,7	69,3	2,4	3,6
Самойловский	29,7	11,7	17,9	-	69,3	65,0	4,3	1,0
Саратовский	37,7	1,4	32,5	...	50,5	38,7	11,7	11,8
Советский	55,2	-	54,8	...	44,4	43,9	0,4	0,4
Татищевский	50,1	17,9	27,1	5,0	38,1	30,0	8,2	11,8
Турковский	45,9	-	45,9	-	50,4	48,6	1,8	3,7
Федоровский	57,9	...	51,1	-	41,6	33,7	7,9	0,5
Хвалынский	18,3	...	15,6	1,3	59,5	49,9	9,7	22,1
Энгельсский	41,6	16,0	25,4	0,3	56,5	26,7	29,8	1,9
г. Саратов	36,6	-	...	36,6	11,5	...	11,5	51,9

**23. СТРУКТУРА СЕЛЬСКОХОЗЯЙСТВЕННЫХ УГОДИЙ В ХОЗЯЙСТВАХ ВСЕХ КАТЕГОРИЙ**

(на 1 июля 2016 г.; в процентах от общей площади сельскохозяйственных угодий)

	Пашня	Сенокосы	Пастбища	Много- летние насажде- ния	Залежь	Из общей площади сельскохо- зяйстве- нных угодий фактически использо- вались	Мелиорированные земли <sup>1)</sup>			
							орошаемые сельскохо- зяйственные угодья	из них с фактически действующей оросительной системой	осушаемые сельскохо- зяйствен- ные угодья	из них с фактически действующей осушительной сетью
<b>Саратовская область,</b> в том числе по муниципальным районам:	<b>76,8</b>	<b>3,3</b>	<b>11,7</b>	<b>0,2</b>	<b>8,1</b>	<b>87,3</b>	<b>1,4</b>	<b>0,4</b>	-	-
Александрово-Гайский	10,5	19,3	60,2	0,0	10,1	60,7	-	-	-	-
Аркадакский	95,9	1,2	2,2	0,1	0,7	97,8	-	-	-	-
Аткарский	89,1	2,1	7,7	0,1	1,1	98,2	-	-	-	-
Базарно-Карабулакский	79,9	2,0	14,9	0,5	2,8	96,2	0,9	-	-	-
Балаковский	70,6	7,6	20,2	0,2	1,4	86,2	...	...	-	-
Балашовский	86,3	1,9	10,8	0,1	0,9	97,5	-	-	-	-
Балтайский	75,4	7,8	9,9	0,0	6,8	89,2	...	-	-	-
Вольский	63,5	1,5	20,9	0,4	13,7	81,4	...	-	-	-
Воскресенский	98,3	0,2	0,0	0,2	1,3	84,0	-	-	-	-
Дергачевский	79,9	1,9	4,0	0,0	14,2	72,4	-	-	-	-
Духовницкий	95,0	0,0	4,3	0,1	0,6	99,3	...	-	-	-
Екатериновский	75,8	3,4	20,2	0,0	0,6	90,0	6,6	-	-	-
Ершовский	90,5	0,2	7,0	0,0	2,3	93,0	6,6	0,4	-	-
Ивантеевский	81,6	1,1	16,7	0,4	0,2	99,8	-	-	-	-
Калининский	88,2	0,3	7,7	0,1	3,7	93,5	-	-	-	-
Красноармейский	69,9	2,8	12,1	0,1	15,2	80,2	0,3	0,0	-	-
Краснокутский	85,6	0,1	10,8	0,0	3,5	96,2	0,2	0,2	-	-
Краснопартизанский	88,5	0,2	10,3	0,0	1,0	91,2	6,9	-	-	-
Лысогорский	73,7	6,5	11,0	...	...	84,2	4,6	0,2	-	-

	Пашня	Сенокосы	Пастбища	Много- летние насажде- ния	Залежь	Из общей площади сельского- зяйстве- нных угодий фактически использо- вались	Мелиорированные земли <sup>1)</sup>			
							орошаемые сельского- зяйственные угодья	из них с фактически действующей оросительной системой	осушаемые сельского- зяйствен- ные угодья	из них с фактически действующей осушительной сетью
Марковский	89,3	1,2	4,4	0,1	4,9	94,5	7,6	7,1	-	-
Новобураский	85,8	1,7	10,3	0,1	2,0	90,5	...	-	-	-
Новоузенский	42,4	13,5	15,4	0,0	28,6	70,9	...	...	-	-
Озинский	39,2	3,5	4,7	0,0	52,6	46,4	-	-	-	-
Перелюбский	83,0	1,8	14,7	0,0	0,5	98,9	...	...	-	-
Петровский	89,8	3,3	5,4	0,4	1,1	95,9	...	...	-	-
Питерский	66,2	1,3	10,5	0,0	22,0	77,7	...	...	-	-
Пугачевский	89,3	0,5	10,1	0,0	0,1	96,7	1,1	...	-	-
Ровенский	82,4	1,5	10,5	0,0	5,6	84,1	1,0	0,1	-	-
Романовский	98,5	...	...	0,1	1,2	98,7	...	...	-	-
Ртищевский	82,5	2,4	13,4	1,0	0,7	99,3	-	-	-	-
Самойловский	87,8	0,2	11,2	0,0	0,8	97,4	...	...	-	-
Саратовский	76,3	1,4	6,2	1,6	14,5	82,1	...	...	-	-
Советский	95,8	0,7	2,8	0,0	0,6	84,9	1,0	0,9	-	-
Татищевский	82,0	5,2	8,0	0,1	4,8	91,0	...	...	-	-
Турковский	89,5	0,7	9,2	0,0	0,6	97,0	-	-	-	-
Федоровский	66,2	6,6	0,9	0,0	26,2	73,1	...	...	-	-
Хвалынский	59,8	5,9	18,1	1,0	15,2	80,5	-	-	-	-
Энгельсский	95,3	0,7	2,1	0,4	1,4	96,4	7,7	6,3	-	-
г. Саратов	60,3	2,2	-	23,6	13,8	86,2	...	...	-	-

1) По сельскохозяйственным организациям, крестьянским (фермерским) хозяйствам и индивидуальным предпринимателям

**24. СТРУКТУРА СЕЛЬСКОХОЗЯЙСТВЕННЫХ УГОДИЙ В СЕЛЬСКОХОЗЯЙСТВЕННЫХ ОРГАНИЗАЦИЯХ**  
( на 1 июля 2016 г.; в процентах от общей площади сельскохозяйственных угодий)

	Пашня	Сенокосы	Пастбища	Много- летние насажде- ния	Залежь	Из общей площади сельскохозяй- ственных угодий фактически использо- вались	Мелиорированные земли			
							орошаемые сельскохо- зяйствен- ные угодья	из них с фактически действующей оросительной системой	осушаемые сельскохо- зяйственные угодья	из них с фактически действующей осушительной сетью
<b>Саратовская область,</b> в том числе по муниципальным районам:	<b>77,5</b>	<b>2,1</b>	<b>12,0</b>	<b>0,1</b>	<b>8,3</b>	<b>86,6</b>	<b>0,8</b>	<b>0,7</b>	-	-
Александрово-Гайский	14,5	12,1	69,7	-	3,7	41,5	-	-	-	-
Аркадакский	97,8	...	2,1	-	-	99,5	-	-	-	-
Аткарский	83,8	3,4	11,6	-	1,2	97,9	-	-	-	-
Базарно-Карабулакский	73,7	1,4	20,8	0,8	3,3	95,5	-	-	-	-
Балаковский	85,0	4,3	9,1	...	...	82,7	-	-	-	-
Балашовский	84,9	2,2	12,9	-	-	97,2	-	-	-	-
Балтайский	81,0	...	9,8	-	...	99,2	-	-	-	-
Вольский	72,5	1,5	25,3	-	0,8	93,1	-	-	-	-
Воскресенский	100,0	-	-	-	-	65,9	-	-	-	-
Дергачевский	79,3	...	4,1	-	16,4	69,7	-	-	-	-
Духовницкий	...	-	...	-	-	...	-	-	-	-
Екатериновский	70,4	5,5	24,1	-	-	94,6	-	-	-	-
Ершовский	92,3	...	6,6	-	0,9	96,7	1,2	...	-	-
Ивантеевский	80,5	...	18,9	...	...	99,9	-	-	-	-
Калининский	87,2	0,3	10,9	0,2	1,5	95,7	-	-	-	-
Красноармейский	56,3	2,1	14,7	-	26,9	66,3	0,1	0,1	-	-
Краснокутский	83,1	...	10,3	-	6,5	93,1	0,2	0,2	-	-
Краснопартизанский	89,8	...	9,9	-	-	97,4	-	-	-	-
Лысогорский	75,6	10,3	13,7	...	...	93,7	...	...	-	-
Марксовский	86,6	1,8	5,0	-	6,6	93,4	10,0	10,0	-	-

	Пашня	Сенокосы	Пастбища	Много- летние насажде- ния	Залежь	Из общей площади сельскохозяй- ственных угодий фактически использо- вались	Мелиорированные земли			
							орошаемые сельскохо- зяйствен- ные угодья	из них с фактически действующей оросительной системой	осушаемые сельскохо- зяйственные угодья	из них с фактически действующей осушительной сетью
Новобураский	84,7	1,3	12,7	...	1,2	91,3	-	-	-	-
Новоузенский	46,3	1,3	13,6	...	38,9	61,1	-	-	-	-
Озинский	37,2	...	3,3	...	59,1	40,2	-	-	-	-
Перелюбский	81,8	...	16,8	-	-	100,0	-	-	-	-
Петровский	88,0	6,1	4,2	0,7	...	94,9	...	...	-	-
Питерский	68,7	-	11,6	-	19,7	80,3	-	-	-	-
Пугачевский	87,6	0,8	11,6	...	-	95,9	...	...	-	-
Ровенский	85,4	1,5	13,2	-	-	91,2	...	...	-	-
Романовский	99,3	-	...	...	-	99,8	...	...	-	-
Ртищевский	82,8	...	11,9	3,9	...	99,9	-	-	-	-
Самойловский	87,2	-	12,7	...	...	99,2	-	-	-	-
Саратовский	76,4	...	...	1,1	21,1	77,8	-	-	-	-
Советский	95,5	-	4,0	-	...	75,3	...	...	-	-
Татищевский	85,3	1,8	11,5	...	1,4	93,0	-	-	-	-
Турковский	94,2	...	5,6	-	-	97,0	-	-	-	-
Федоровский	48,6	...	...	-	39,3	59,8	-	-	-	-
Хвалынский	65,1	2,0	22,4	...	9,6	71,9	-	-	-	-
Энгельсский	95,4	...	3,9	-	...	97,3	13,5	11,7	-	-
г. Саратов	94,0	-	-	...	...	95,2	...	...	-	-



**25. СТРУКТУРА СЕЛЬСКОХОЗЯЙСТВЕННЫХ УГОДИЙ В СЕЛЬСКОХОЗЯЙСТВЕННЫХ ОРГАНИЗАЦИЯХ, НЕ ОТНОСЯЩИХСЯ К СУБЪЕКТАМ  
МАЛОГО ПРЕДПРИНИМАТЕЛЬСТВА**

( на 1 июля 2016 г.; в процентах от общей площади сельскохозяйственных угодий)

	Пашня	Сенокосы	Пастбища	Много- летние насаж- дения	Залежь	Из общей площади сельскохозяй- ственных угодий фактически использовались	Мелиорированные земли			
							орошаемые сельскохо- зяйствен- ные угодья	из них с фактически действующей оросительной системой	осушаемые сельскохо- зяйствен- ные угодья	из них с фактически действующей осушительной сетью
<b>Саратовская область,</b> в том числе по муниципальным районам:	<b>80,7</b>	<b>3,1</b>	<b>10,6</b>	<b>0,1</b>	<b>5,4</b>	<b>92,0</b>	<b>1,6</b>	<b>1,4</b>	-	-
Александрово-Гайский	...	-	...	-	-	...	-	-	-	-
Аркадакский	...	-	...	-	-	...	-	-	-	-
Аткарский	82,1	...	6,4	-	...	94,1	-	-	-	-
Базарно-Карабулакский	...	-	...	-	...	...	-	-	-	-
Балаковский	85,9	6,3	5,6	...	...	74,4	-	-	-	-
Балашовский	81,7	3,5	14,8	-	-	100,0	-	-	-	-
Балтайский	76,3	...	...	-	...	99,2	-	-	-	-
Вольский	...	2,3	26,8	-	...	...	-	-	-	-
Воскресенский	...	-	-	-	-	...	-	-	-	-
Дергачевский	94,8	...	2,8	-	...	87,4	-	-	-	-
Духовницкий	-	-	-	-	-	-	-	-	-	-
Екатериновский	87,2	...	...	-	-	100,0	-	-	-	-
Ершовский	92,6	-	7,2	-	...	97,1	1,6	...	-	-
Ивантеевский	81,3	-	...	-	-	100,0	-	-	-	-
Калининский	82,3	...	17,1	...	...	99,9	-	-	-	-
Красноармейский	-	...	-	-	99,2	...	-	-	-	-
Краснокутский	...	...	...	-	42,2	...	-	-	-	-
Краснопартизанский	95,0	-	...	-	-	100,0	-	-	-	-
Лысогорский	62,6	...	...	-	...	99,8	-	-	-	-
Марксовский	87,6	...	7,1	-	...	97,5	15,3	15,3	-	-

	Пашня	Сенокосы	Пастбища	Много- летние насаж- дения	Залежь	Из общей площади сельскохозяй- ственных угодий фактически использовались	Мелиорированные земли			
							орошаемые сельскохо- зяйствен- ные угодья	из них с фактически действующей оросительной системой	осушаемые сельскохо- зяйствен- ные угодья	из них с фактически действующей осушительной сетью
Новобураский	84,9	0,9	12,3	...	1,6	98,4	-	-	-	-
Новоузенский	...	-	...	-	...	...	-	-	-	-
Озинский	36,1	-	...	-	61,9	36,1	-	-	-	-
Перелюбский	84,1	...	14,6	-	-	100,0	-	-	-	-
Петровский	69,7	...	...	-	...	96,0	-	-	-	-
Питерский	-	-	-	-	-	-	-	-	-	-
Пугачевский	86,5	...	13,2	-	-	97,7	...	...	-	-
Ровенский	-	-	-	-	-	-	-	-	-	-
Романовский	-	-	-	-	-	-	-	-	-	-
Ртищевский	71,0	-	...	...	...	99,7	-	-	-	-
Самойловский	79,9	-	...	...	...	99,9	-	-	-	-
Саратовский	10,5	-	-	...	87,4	12,2	-	-	-	-
Советский	-	-	-	-	-	-	-	-	-	-
Татищевский	82,2	...	17,0	-	-	92,5	-	-	-	-
Турковский	-	-	-	-	-	-	-	-	-	-
Федоровский	...	...	-	-	-	...	-	-	-	-
Хвалынский	...	-	-	...	...	...	-	-	-	-
Энгельсский	93,4	-	6,6	-	-	97,0	18,3	16,8	-	-
г. Саратов	-	-	-	-	-	-	-	-	-	-

**26. СТРУКТУРА СЕЛЬСКОХОЗЯЙСТВЕННЫХ УГОДИЙ В МАЛЫХ СЕЛЬСКОХОЗЯЙСТВЕННЫХ ПРЕДПРИЯТИЯХ**  
(на 1 июля 2016 г.; в процентах от общей площади сельскохозяйственных угодий)

	Пашня	Сенокосы	Пастбища	Много- летние насаж- дения	Залежь	Из общей площади сельскохозяй- ственных угодий фактически использовались	Мелиорированные земли			
							орошаемые сельскохо- зяйствен- ные угодья	из них с фактически действующей оросительной системой	осушаемые сельскохо- зяйствен- ные угодья	из них с фактически действующей осушительной сетью
<b>Саратовская область,</b> в том числе по муниципальным районам:	<b>76,1</b>	<b>1,4</b>	<b>12,6</b>	<b>0,1</b>	<b>9,7</b>	<b>84,2</b>	<b>0,3</b>	<b>0,3</b>	-	-
Александрово-Гайский	10,4	15,6	69,3	-	4,7	44,3	-	-	-	-
Аркадакский	98,8	-	1,2	-	-	99,5	-	-	-	-
Аткарский	84,5	...	13,3	-	...	99,2	-	-	-	-
Базарно-Карабулакский	73,4	1,5	22,5	0,8	...	96,9	-	-	-	-
Балаковский	85,0	...	13,3	-	-	97,7	-	-	-	-
Балашовский	88,6	0,7	10,7	-	-	94,8	-	-	-	-
Балтайский	85,1	...	14,3	-	-	99,1	-	-	-	-
Вольский	73,6	1,3	25,0	-	-	92,9	-	-	-	-
Воскресенский	100,0	-	-	-	-	...	-	-	-	-
Дергачевский	50,9	-	6,4	-	42,7	37,0	-	-	-	-
Духовницкий	...	-	...	-	-	...	-	-	-	-
Екатериновский	63,1	6,4	30,5	-	-	92,3	-	-	-	-
Ершовский	91,7	...	5,2	-	2,8	95,7	...	...	-	-
Ивантеевский	80,2	...	19,0	...	...	99,9	-	-	-	-
Калининский	90,2	...	7,1	0,2	2,3	93,5	-	-	-	-
Красноармейский	77,1	...	19,9	-	...	87,6	-	-	-	-
Краснокутский	84,6	-	10,7	-	...	95,2	...	...	-	-
Краснопартизанский	85,4	...	14,0	-	-	95,4	-	-	-	-
Лысогорский	96,9	...	3,5	...	-	85,1	...	...	-	-

	Пашня	Сенокосы	Пастбища	Много- летние насаж- дения	Залежь	Из общей площади сельскохозяй- ственных угодий фактически использовались	Мелиорированные земли			
							орошаемые сельскохо- зяйствен- ные угодья	из них с фактически действующей оросительной системой	осушаемые сельскохо- зяйствен- ные угодья	из них с фактически действующей осушительной сетью
Марковский	85,5	...	2,0	-	12,2	87,8	...	...	-	-
Новобурасский	84,5	2,3	13,2	-	-	72,1	-	-	-	-
Новоузенский	52,1	1,7	14,0	...	32,2	67,8	-	-	-	-
Озинский	37,8	-	...	...	58,4	41,6	-	-	-	-
Перелюбский	76,8	...	21,4	-	-	100,0	-	-	-	-
Петровский	92,9	1,6	4,6	0,9	-	95,1	...	...	-	-
Питерский	70,1	-	11,7	-	...	81,8	-	-	-	-
Пугачевский	89,5	1,5	9,0	...	-	92,8	-	-	-	-
Ровенский	85,6	1,5	13,0	-	-	91,1	-	-	-	-
Романовский	99,3	-	...	...	-	99,8	...	...	-	-
Ртищевский	93,9	...	...	...	-	100,0	-	-	-	-
Самойловский	92,0	-	8,0	-	-	98,8	-	-	-	-
Саратовский	88,0	-	...	1,2	9,6	89,6	-	-	-	-
Советский	95,5	-	4,0	-	...	75,1	...	...	-	-
Татищевский	88,0	2,4	8,7	...	...	94,0	-	-	-	-
Турковский	94,2	...	5,6	-	-	97,0	-	-	-	-
Федоровский	53,8	-	...	-	44,5	54,4	-	-	-	-
Хвалынский	70,8	2,3	25,3	-	...	77,1	-	-	-	-
Энгельсский	97,2	...	2,2	-	...	97,9	10,6	8,6	-	-
г. Саратов	...	-	-	-	-	...	-	-	-	-

## 27. СТРУКТУРА СЕЛЬСКОХОЗЯЙСТВЕННЫХ УГОДИЙ В СЕЛЬСКОХОЗЯЙСТВЕННЫХ МИКРОПРЕДПРИЯТИЯХ

(на 1 июля 2016 г.; в процентах от общей площади сельскохозяйственных угодий)

	Пашня	Сенокосы	Пастбища	Много- летние насаж- дения	Залежь	Из общей площади сельскохозяй- ственных угодий фактически использовались	Мелиорированные земли			
							орошаемые сельскохо- зяйствен- ные угодья	из них с фактически действующей оросительной системой	осушаемые сельскохо- зяйствен- ные угодья	из них с фактически действующей осушительной сетью
<b>Саратовская область,</b> в том числе по муниципальным районам:	<b>70,0</b>	<b>1,1</b>	<b>10,7</b>	<b>0,2</b>	<b>18,0</b>	<b>68,8</b>	<b>0,5</b>	<b>0,5</b>	-	-
Александрово-Гайский	11,8	11,0	69,7	-	7,5	...	-	-	-	-
Аркадакский	100,0	-	-	-	-	100,0	-	-	-	-
Аткарский	93,5	...	4,5	-	...	98,1	-	-	-	-
Базарно-Карабулакский	94,0	-	...	...	-	100,0	-	-	-	-
Балаковский	82,7	-	17,3	-	-	96,2	-	-	-	-
Балашовский	95,4	...	4,4	-	-	96,1	-	-	-	-
Балтайский	...	...	...	-	-	...	-	-	-	-
Вольский	95,8	...	3,4	-	-	100,0	-	-	-	-
Воскресенский	...	-	-	-	-	...	-	-	-	-
Дергачевский	46,2	-	...	-	47,2	30,3	-	-	-	-
Духовницкий	-	-	-	-	-	-	-	-	-	-
Екатериновский	54,3	...	44,0	-	-	78,8	-	-	-	-
Ершовский	66,7	...	...	-	28,6	69,6	...	...	-	-
Ивантеевский	...	...	...	-	-	...	-	-	-	-
Калининский	96,6	-	...	...	...	98,9	-	-	-	-
Красноармейский	72,5	...	20,0	-	...	71,0	-	-	-	-
Краснокутский	95,0	-	5,0	-	-	100,0	...	...	-	-
Краснопартизанский	-	-	-	-	-	-	-	-	-	-
Лысогорский	99,1	...	1,4	...	-	99,4	...	...	-	-

	Пашня	Сенокосы	Пастбища	Много- летние насаж- дения	Залежь	Из общей площади сельскохозяй- ственных угодий фактически использовались	Мелиорированные земли			
							орошаемые сельскохо- зяйствен- ные угодья	из них с фактически действующей оросительной системой	осушаемые сельскохо- зяйствен- ные угодья	из них с фактически действующей осушительной сетью
Марковский	68,2	-	0,9	-	...	69,1	...	...	-	-
Новобурасский	84,0	1,7	14,3	-	-	67,9	-	-	-	-
Новоузенский	79,7	...	5,3	-	...	86,5	-	-	-	-
Озинский	30,9	-	-	...	69,0	31,0	-	-	-	-
Перелюбский	92,0	-	8,0	-	-	100,0	-	-	-	-
Петровский	97,7	-	...	2,0	-	91,8	...	...	-	-
Питерский	59,9	-	13,3	-	...	73,2	-	-	-	-
Пугачевский	93,9	...	4,8	-	-	83,3	-	-	-	-
Ровенский	70,3	3,4	...	-	-	79,6	-	-	-	-
Романовский	99,1	-	...	-	-	100,0	-	-	-	-
Ртищевский	97,8	-	-	...	-	100,0	-	-	-	-
Самойловский	97,6	-	...	-	-	98,8	-	-	-	-
Саратовский	81,8	-	...	2,2	...	84,8	-	-	-	-
Советский	83,3	-	...	-	...	...	-	-	-	-
Татищевский	91,3	...	6,5	...	...	96,0	-	-	-	-
Турковский	93,8	-	6,2	-	-	100,0	-	-	-	-
Федоровский	100,0	-	-	-	-	100,0	-	-	-	-
Хвалынский	...	...	...	-	-	...	-	-	-	-
Энгельсский	96,5	...	3,4	-	-	97,7	8,0	7,4	-	-
г. Саратов	...	-	-	-	-	...	-	-	-	-

## 28. СТРУКТУРА СЕЛЬСКОХОЗЯЙСТВЕННЫХ УГОДИЙ В ПОДСОБНЫХ СЕЛЬСКОХОЗЯЙСТВЕННЫХ ПРЕДПРИЯТИЯХ НЕСЕЛЬСКОХОЗЯЙСТВЕННЫХ ОРГАНИЗАЦИЙ

(на 1 июля 2016 г.; в процентах от общей площади сельскохозяйственных угодий)

	Пашня	Сенокосы	Пастбища	Много- летние насаж- дения	Залежь	Из общей площади сельскохозяй- ственных угодий фактически использовались	Мелиорированные земли			
							орошаемые сельскохо- зяйствен- ные угодья	из них с фактически действующей оросительной системой	осушаемые сельскохо- зяйствен- ные угодья	из них с фактически действующей осушительной сетью
<b>Саратовская область,</b> в том числе по муниципальным районам:	<b>61,9</b>	<b>3,1</b>	<b>18,5</b>	<b>0,3</b>	<b>16,3</b>	<b>62,4</b>	<b>0,3</b>	<b>0,2</b>	-	-
Александрово-Гайский	...	-	...	-	-	-	-	-	-	-
Аркадакский	98,8	...	-	-	-	98,8	-	-	-	-
Аткарский	-	-	-	-	...	-	-	-	-	-
Базарно-Карабулакский	...	-	...	-	-	...	-	-	-	-
Балаковский	...	...	...	-	...	-	-	-	-	-
Балашовский	83,5	...	...	-	-	84,2	-	-	-	-
Балтайский	-	-	-	-	-	-	-	-	-	-
Вольский	...	...	...	-	25,6	...	-	-	-	-
Воскресенский	-	-	-	-	-	-	-	-	-	-
Дергачевский	100,0	-	-	-	-	100,0	-	-	-	-
Духовницкий	-	-	-	-	-	-	-	-	-	-
Екатериновский	-	-	-	-	-	-	-	-	-	-
Ершовский	-	-	-	-	-	-	-	-	-	-
Ивантеевский	-	-	-	-	-	-	-	-	-	-
Калининский	96,7	-	-	-	...	...	-	-	-	-
Красноармейский	50,1	23,4	...	-	...	88,6	2,0	1,2	-	-
Краснокутский	87,6	-	...	-	...	91,5	...	...	-	-
Краснопартизанский	...	-	-	-	-	...	-	-	-	-
Лысогорский	86,9	...	...	-	...	84,5	-	-	-	-

	Пашня	Сенокосы	Пастбища	Много- летние насаж- дения	Залежь	Из общей площади сельскохозяй- ственных угодий фактически использовались	Мелиорированные земли			
							орошаемые сельскохо- зяйствен- ные угодья	из них с фактически действующей оросительной системой	осушаемые сельскохо- зяйствен- ные угодья	из них с фактически действующей осушительной сетью
Марковский	...	-	-	-	...	...	-	-	-	-
Новобурасский	...	-	...	-	-	...	-	-	-	-
Новоузенский	...	-	...	-	94,2	...	-	-	-	-
Озинский	-	...	-	-	...	-	-	-	-	-
Перелюбский	...	-	-	-	-	...	-	-	-	-
Петровский	100,0	-	-	-	-	83,5	-	-	-	-
Питерский	...	-	...	-	...	...	-	-	-	-
Пугачевский	...	-	-	-	-	...	-	-	-	-
Ровенский	...	-	...	-	-	...	...	...	-	-
Романовский	-	-	-	-	-	-	-	-	-	-
Ртищевский	...	-	...	-	-	...	-	-	-	-
Самойловский	-	-	-	-	-	-	-	-	-	-
Саратовский	-	...	-	-	...	-	-	-	-	-
Советский	...	-	-	-	-	...	-	-	-	-
Татищевский	81,8	...	6,7	...	...	89,3	-	-	-	-
Турковский	-	-	-	-	-	-	-	-	-	-
Федоровский	-	-	-	-	-	-	-	-	-	-
Хвалынский	69,6	-	...	...	...	89,2	-	-	-	-
Энгельсский	...	-	-	-	...	...	...	...	-	-
г. Саратов	94,0	-	-	...	...	95,2	...	...	-	-



**29. СТРУКТУРА СЕЛЬСКОХОЗЯЙСТВЕННЫХ УГОДИЙ В КРЕСТЬЯНСКИХ (ФЕРМЕРСКИХ) ХОЗЯЙСТВАХ И  
У ИНДИВИДУАЛЬНЫХ ПРЕДПРИНИМАТЕЛЕЙ**

(на 1 июля 2016 г.; в процентах от общей площади сельскохозяйственных угодий)

	Пашня	Сенокосы	Пастбища	Много- летние насаж- дения	Залежь	Из общей площади сельскохозя- йственных угодий фактически использовались	Мелиорированные земли			
							орошаемые сельскохо- зяйствен- ные угодья	из них с фактически действующей оросительной системой	осушаемые сельскохо- зяйствен- ные угодья	из них с фактически действующей осушительной сетью
<b>Саратовская область,</b> в том числе по муниципальным районам:	<b>84,3</b>	<b>3,2</b>	<b>9,9</b>	<b>0,0</b>	<b>2,7</b>	<b>92,7</b>	<b>2,2</b>	<b>0,2</b>	-	-
Александрово-Гайский	18,1	25,9	56,0	-	...	65,9	-	-	-	-
Аркадакский	96,2	1,7	2,1	-	-	97,5	-	-	-	-
Аткарский	97,6	0,3	2,0	-	...	99,6	-	-	-	-
Базарно-Карабулакский	98,9	-	-	-	...	97,9	2,3	-	-	-
Балаковский	64,4	9,4	26,2	-	-	89,0	...	...	-	-
Балашовский	90,7	0,7	8,6	-	...	99,6	-	-	-	-
Балтайский	86,9	0,9	9,0	-	3,2	86,9	...	-	-	-
Вольский	71,2	1,5	19,0	0,9	7,5	87,7	...	-	-	-
Воскресенский	99,7	...	-	-	-	98,9	-	-	-	-
Дергачевский	92,0	1,9	4,4	-	1,7	84,7	-	-	-	-
Духовницкий	97,6	-	2,3	...	...	100,0	...	-	-	-
Екатериновский	81,7	1,3	16,3	-	...	85,8	13,3	-	-	-
Ершовский	87,0	0,3	8,0	-	4,7	84,4	20,8	...	-	-
Ивантеевский	84,9	...	10,8	...	0,2	99,8	-	-	-	-
Калининский	90,5	...	2,5	-	6,9	90,5	-	-	-	-
Красноармейский	85,1	3,4	9,5	-	1,9	95,8	...	-	-	-
Краснокутский	88,6	...	11,2	-	...	99,8	0,2	0,2	-	-
Краснопартизанский	88,7	-	11,3	-	-	84,2	17,1	-	-	-
Лысогорский	75,3	4,5	10,1	-	10,2	82,0	7,0	0,2	-	-

	Пашня	Сенокосы	Пастбища	Много- летние насаж- дения	Залежь	Из общей площади сельскохозяй- ственных угодий фактически использовались	Мелиорированные земли			
							орошаемые сельского- хозяйствен- ные угодья	из них с фактически действующей оросительной системой	осушаемые сельского- хозяйствен- ные угодья	из них с фактически действующей осушительной сетью
Марковский	96,6	-	3,4	-	...	98,1	2,5	0,8	-	-
Новобураский	88,7	2,2	7,1	...	2,0	90,5	...	-	-	-
Новоузенский	57,6	21,8	16,6	...	3,9	95,0	...	...	-	-
Озинский	77,1	1,3	11,0	-	10,5	86,6	-	-	-	-
Перелюбский	91,1	2,5	4,4	-	...	94,0	...	...	-	-
Петровский	98,4	-	1,5	0,1	-	98,2	-	-	-	-
Питерский	75,8	-	11,8	...	12,4	87,3	...	...	-	-
Пугачевский	93,1	-	6,9	-	-	98,6	2,7	-	-	-
Ровенский	85,3	1,6	9,4	-	3,7	83,9	1,7	0,2	-	-
Романовский	100,0	-	-	-	-	100,0	-	-	-	-
Ртищевский	85,8	1,9	12,3	-	...	100,0	-	-	-	-
Самойловский	89,1	...	10,7	...	...	97,6	...	...	-	-
Саратовский	84,6	1,7	11,2	...	2,4	91,7	...	...	-	-
Советский	96,7	1,6	1,4	-	...	97,1	2,1	1,9	-	-
Татищевский	86,7	1,2	4,8	...	7,2	89,0	...	...	-	-
Турковский	90,2	0,7	9,2	-	-	97,9	-	-	-	-
Федоровский	91,4	1,1	...	-	7,3	92,3	...	...	-	-
Хвалынский	76,1	6,5	8,0	0,7	8,7	89,7	-	-	-	-
Энгельсский	97,0	1,3	0,9	0,0	0,8	97,0	3,6	2,5	-	-
г. Саратов	...	...	-	-	...	...	-	-	-	-

## 30. СТРУКТУРА СЕЛЬСКОХОЗЯЙСТВЕННЫХ УГОДИЙ В ЛИЧНЫХ ПОДСОБНЫХ И ДРУГИХ ИНДИВИДУАЛЬНЫХ ХОЗЯЙСТВАХ ГРАЖДАН

(на 1 июля 2016 г.; в процентах от общей площади сельскохозяйственных угодий)

	Пашня	Сенокосы	Пастбища	Многолетние насаждения	Залежь
<b>Саратовская область,</b> в том числе по муниципальным районам:	<b>10,3</b>	<b>16,0</b>	<b>23,5</b>	<b>0,8</b>	<b>49,4</b>
Александрово-Гайский	0,1	20,8	54,5	0,0	24,6
Аркадакский	38,0	16,1	5,0	2,8	38,2
Аткарский	45,2	2,8	0,3	7,8	44,0
Базарно-Карабулакский	13,6	23,7	53,4	0,6	8,6
Балаковский	34,0	10,5	11,6	10,1	33,9
Балашовский	36,9	22,0	5,8	2,9	32,4
Балтайский	9,3	27,1	13,1	0,2	50,3
Вольский	7,2	2,0	8,2	0,5	82,1
Воскресенский	62,4	0,1	0,0	2,4	35,1
Дергачевский	0,9	30,2	1,0	0,1	67,8
Духовницкий	6,5	1,3	64,8	1,3	26,1
Екатериновский	26,6	3,0	0,5	2,4	67,6
Ершовский	9,8	0,2	0,0	3,5	86,5
Ивантеевский	17,7	0,6	36,8	5,9	39,1
Калининский	39,7	15,3	0,3	6,9	37,8
Красноармейский	31,7	2,9	2,8	6,5	56,0
Краснокутский	36,2	3,0	4,7	2,2	53,9
Краснопартизанский	31,1	0,6	1,1	1,0	66,2
Лысогорский	17,9	9,8	0,9	1,4	70,0

	<b>Пашня</b>	<b>Сенокосы</b>	<b>Пастбища</b>	<b>Многолетние насаждения</b>	<b>Залежь</b>
Марковский	66,1	0,7	1,3	6,2	25,8
Новобураский	24,1	9,5	6,0	2,2	58,2
Новоузенский	2,3	18,6	16,4	0,0	62,8
Озинский	0,5	19,4	2,8	0,0	77,4
Перелюбский	17,9	44,1	0,0	2,8	35,2
Петровский	35,2	0,8	53,9	0,4	9,6
Питерский	0,5	10,6	1,4	0,1	87,5
Пугачевский	71,8	...	-	15,2	13,0
Ровенский	24,1	0,6	0,9	0,3	74,0
Романовский	36,6	...	-	2,2	61,2
Ртищевский	15,0	22,7	48,2	1,9	12,2
Самойловский	15,5	11,8	1,4	2,1	69,2
Саратовский	44,0	5,0	2,1	2,7	46,2
Советский	40,8	...	...	10,8	48,3
Татищевский	55,6	34,7	3,3	0,4	6,1
Турковский	23,0	6,8	53,9	1,2	15,0
Федоровский	11,6	...	...	2,6	85,8
Хвалынский	11,9	7,7	41,9	1,5	37,0
Энгельсский	43,5	0,5	0,0	15,8	40,1
г. Саратов	32,1	0,0	-	38,5	29,4

### 31. СТРУКТУРА ОБЩЕЙ ЗЕМЕЛЬНОЙ ПЛОЩАДИ ПО ВИДАМ ИСПОЛЬЗОВАНИЯ В ЛИЧНЫХ ПОДСОБНЫХ И ДРУГИХ ИНДИВИДУАЛЬНЫХ ХОЗЯЙСТВАХ ГРАЖДАН

( на 1 июля 2016 г.; в процентах от общей земельной площади)

	Из общей земельной площади занято под						Неиспользуемая площадь
	постройки, сооружения, дорожки	газоны, цветы и декоративные насаждения	площадь посевов сельскохозяйственных культур	площадь паров	сенокосы и пастбища	многолетние насаждения	
<b>Саратовская область,</b> в том числе по муниципальным районам:	<b>3,3</b>	<b>0,6</b>	<b>7,9</b>	<b>2,0</b>	<b>38,0</b>	<b>0,7</b>	<b>47,5</b>
Александрово-Гайский	0,2	0,0	0,1	0,0	75,0	0,0	24,6
Аркадакский	8,8	2,6	32,1	1,5	18,6	2,5	33,8
Аткарский	22,5	1,8	33,4	0,9	2,3	5,9	33,3
Базарно-Карабулакский	4,4	0,6	12,6	0,3	73,3	0,6	8,2
Балаковский	30,3	4,6	14,4	7,7	14,4	6,5	22,1
Балашовский	8,4	2,0	30,4	2,7	24,9	2,6	29,0
Балтайский	1,9	0,3	5,4	3,8	39,3	0,2	49,2
Вольский	1,8	0,2	5,9	1,1	10,0	0,5	80,4
Воскресенский	14,9	1,5	31,7	20,4	0,1	2,0	29,3
Дергачевский	2,9	0,3	0,3	0,5	30,2	0,1	65,6
Духовницкий	5,4	0,9	5,5	0,5	62,0	1,2	24,5
Екатериновский	16,0	2,5	21,5	0,1	2,8	1,9	55,1
Ершовский	24,6	1,9	6,6	0,6	0,2	2,6	63,6
Ивантеевский	29,9	3,7	11,2	0,5	24,8	3,9	26,0
Калининский	26,0	4,8	27,3	0,2	10,8	4,8	26,1
Красноармейский	17,1	2,6	23,4	2,0	4,6	5,2	45,0
Краснокутский	15,8	1,3	21,3	8,7	6,3	1,9	44,6
Краснопартизанский	6,9	0,6	22,4	6,5	1,6	0,9	61,3
Лысогорский	5,5	0,9	12,1	4,6	10,1	1,3	65,5

	Из общей земельной площади занято под						Неиспользуемая площадь
	постройки, сооружения, дорожки	газоны, цветы и декоративные насаждения	площадь посевов сельскохозяйственных культур	площадь паров	сенокосы и пастбища	многолетние насаждения	
Марковский	21,2	6,8	46,0	1,5	1,4	4,5	18,5
Новобурасский	13,9	4,4	17,0	2,7	12,7	1,8	47,5
Новоузенский	0,4	0,0	2,2	0,0	34,8	0,0	62,5
Озинский	0,5	0,0	0,1	0,4	22,0	0,0	77,0
Перелюбский	17,7	1,1	8,5	6,0	35,8	2,3	28,5
Петровский	3,5	0,2	22,2	11,8	52,7	0,4	9,3
Питерский	1,1	0,1	0,2	0,3	11,8	0,1	86,4
Пугачевский	43,2	4,8	37,3	0,0	...	7,9	6,7
Ровенский	3,7	0,3	22,2	0,9	1,5	0,3	71,1
Романовский	13,6	0,6	30,8	0,6	...	1,9	52,5
Ртищевский	7,3	0,9	13,6	0,1	65,1	1,7	11,2
Самойловский	11,4	0,8	12,0	1,7	11,6	1,8	60,7
Саратовский	5,9	3,7	33,6	6,2	6,4	2,5	41,7
Советский	39,3	6,1	20,8	1,5	0,0	5,9	26,4
Татищевский	1,8	0,7	49,0	5,1	37,0	0,4	5,9
Турковский	3,5	0,5	16,3	5,8	58,3	1,2	14,4
Федоровский	12,6	1,8	9,9	0,1	0,0	2,2	73,4
Хвалынский	1,4	0,2	1,9	9,8	48,8	1,5	36,4
Энгельсский	32,5	10,7	23,8	0,9	0,3	9,0	22,8
г. Саратов	40,8	25,7	9,5	1,2	0,0	12,9	9,9

### 32. СТРУКТУРА ОБЩЕЙ ЗЕМЕЛЬНОЙ ПЛОЩАДИ ПО ВИДАМ ИСПОЛЬЗОВАНИЯ В ЛИЧНЫХ ПОДСОБНЫХ И ДРУГИХ ИНДИВИДУАЛЬНЫХ ХОЗЯЙСТВАХ ГРАЖДАН В СЕЛЬСКИХ ПОСЕЛЕНИЯХ

( на 1 июля 2016 г; в процентах от общей земельной площади)

	Из общей земельной площади занято под						Неиспользуемая площадь
	постройки, сооружения, дорожки	газоны, цветы и декоративные насаждения	площадь посевов сельскохозяйственных культур	площадь паров	сенокосы и пастбища	многолетние насаждения	
<b>Саратовская область,</b> в том числе по муниципальным районам:	<b>2,3</b>	<b>0,4</b>	<b>7,4</b>	<b>2,0</b>	<b>40,2</b>	<b>0,4</b>	<b>47,3</b>
Александрово-Гайский	0,2	0,0	0,1	0,0	75,0	0,0	24,6
Аркадакский	6,4	1,9	28,9	1,7	21,3	1,6	38,1
Аткарский	22,2	1,5	21,4	1,1	3,5	2,5	47,8
Базарно-Карабулакский	3,9	0,3	12,3	0,2	75,7	0,4	7,1
Балаковский	28,8	3,8	13,8	8,7	16,3	5,1	23,6
Балашовский	6,5	1,2	30,7	3,0	28,8	1,8	27,8
Балтайский	1,9	0,3	5,4	3,8	39,3	0,2	49,2
Вольский	1,4	0,1	6,1	0,4	11,9	0,2	79,8
Воскресенский	14,9	1,5	31,7	20,4	0,1	2,0	29,3
Дергачевский	1,8	0,1	0,2	0,3	31,0	0,1	66,6
Духовницкий	3,5	0,7	3,7	0,6	66,6	0,7	24,2
Екатериновский	16,7	2,8	23,0	0,1	3,3	1,6	52,6
Ершовский	20,5	1,2	5,2	0,1	0,2	1,9	70,9
Ивантеевский	29,9	3,7	11,2	0,5	24,8	3,9	26,0
Калининский	26,8	2,2	29,9	0,3	15,4	3,9	21,5
Красноармейский	16,9	2,7	24,6	3,2	4,0	4,3	44,3
Краснокутский	12,3	1,1	21,2	9,7	7,0	1,2	47,5
Краснопартизанский	8,8	0,9	63,2	15,8	2,4	1,0	7,9
Лысогорский	4,4	0,8	10,2	4,9	11,0	1,1	67,6

	Из общей земельной площади занято под						Неиспользуемая площадь
	постройки, сооружения, дорожки	газоны, цветы и декоративные насаждения	площадь посевов сельскохозяйственных культур	площадь паров	сенокосы и пастбища	многолетние насаждения	
Марковский	18,8	6,5	47,9	1,6	1,5	3,7	20,0
Новобурасский	11,2	3,2	12,1	0,5	17,7	1,3	54,0
Новоузенский	0,2	0,0	2,0	0,0	33,7	0,0	64,0
Озинский	0,4	0,0	0,0	0,0	23,2	0,0	76,4
Перелюбский	17,7	1,1	8,5	6,0	35,8	2,3	28,5
Петровский	1,9	0,2	20,8	12,4	55,2	0,3	9,3
Питерский	1,1	0,1	0,2	0,3	11,8	0,1	86,4
Пугачевский	44,1	3,9	35,6	0,0	...	6,0	10,4
Ровенский	3,6	0,4	33,3	1,4	2,3	0,3	58,7
Романовский	8,3	0,5	32,5	0,7	...	1,6	56,3
Ртищевский	4,2	0,5	12,5	0,1	70,7	1,0	11,1
Самойловский	8,9	0,8	13,1	0,9	14,3	1,6	60,4
Саратовский	5,5	3,6	33,7	6,3	6,3	2,2	42,4
Советский	28,9	7,4	18,5	2,1	0,0	6,0	37,1
Татищевский	1,6	0,6	49,2	5,2	37,4	0,3	5,6
Турковский	2,8	0,4	11,8	5,6	64,0	0,7	14,7
Федоровский	10,7	1,4	8,2	0,0	0,0	1,8	77,9
Хвалынский	1,0	0,2	1,8	10,3	51,9	0,2	34,7
Энгельсский	23,0	12,3	22,3	1,5	0,5	7,0	33,3
г. Саратов	-	-	-	-	-	-	-



### 33. СТРУКТУРА ОБЩЕЙ ЗЕМЕЛЬНОЙ ПЛОЩАДИ ПО ВИДАМ ИСПОЛЬЗОВАНИЯ В ЛИЧНЫХ ПОДСОБНЫХ И ДРУГИХ ИНДИВИДУАЛЬНЫХ ХОЗЯЙСТВАХ ГРАЖДАН В ГОРОДСКИХ ОКРУГАХ И В ГОРОДСКИХ ПОСЕЛЕНИЯХ

( на 1 июля 2016 г.; в процентах от общей земельной площади)

	Из общей земельной площади занято под						Неиспользуемая площадь
	постройки, сооружения, дорожки	газоны, цветы и декоративные насаждения	площадь посевов сельскохозяйственных культур	площадь паров	сенокосы и пастбища	многолетние насаждения	
<b>Саратовская область,</b> в том числе по муниципальным районам:	<b>15,2</b>	<b>3,3</b>	<b>13,7</b>	<b>2,1</b>	<b>10,5</b>	<b>5,0</b>	<b>50,1</b>
Александрово-Гайский	-	-	-	-	-	-	-
Аркадакский	25,9	7,5	54,8	...	0,1	8,4	3,3
Аткарский	22,9	2,2	57,2	0,5	0,1	12,5	4,6
Базарно-Карабулакский	7,0	2,1	14,5	0,8	60,5	1,4	13,7
Балаковский	42,3	10,6	19,1	-	-	17,8	10,3
Балашовский	19,9	6,3	28,5	0,4	1,2	7,5	36,2
Балтайский	-	-	-	-	-	-	-
Вольский	4,1	0,7	4,9	4,7	...	2,2	83,3
Воскресенский	-	-	-	-	-	-	-
Дергачевский	47,1	9,8	5,4	9,2	0,1	1,3	27,1
Духовницкий	27,3	4,3	27,2	0,1	7,0	6,4	27,6
Екатериновский	12,6	1,2	13,7	...	0,6	3,4	68,2
Ершовский	35,5	3,6	10,3	1,7	0,2	4,3	44,3
Ивантеевский	-	-	-	-	-	-	-
Калининский	24,0	10,8	21,3	...	0,2	6,7	36,9
Красноармейский	17,4	2,6	21,7	0,3	5,5	6,6	46,0
Краснокутский	48,1	3,0	22,0	-	-	8,2	18,6
Краснопартизанский	6,0	0,4	4,0	2,3	1,2	0,9	85,3
Лысогорский	17,0	1,4	31,6	1,8	...	3,6	44,5

	Из общей земельной площади занято под						Неиспользуемая площадь
	постройки, сооружения, дорожки	газоны, цветы и декоративные насаждения	площадь посевов сельскохозяйственных культур	площадь паров	сенокосы и пастбища	многолетние насаждения	
Марковский	43,8	9,9	28,7	0,5	0,0	11,8	5,3
Новобурасский	19,5	7,0	27,4	7,2	2,3	2,7	34,0
Новоузенский	3,8	0,1	7,8	0,0	61,2	0,2	26,8
Озинский	2,4	0,1	0,6	5,6	6,2	0,3	84,9
Перелюбский	-	-	-	-	-	-	-
Петровский	36,6	1,1	50,1	0,2	...	3,4	8,6
Питерский	-	-	-	-	-	-	-
Пугачевский	41,8	6,2	40,1	-	-	10,9	1,0
Ровенский	3,7	0,3	2,3	0,0	-	0,3	93,4
Романовский	29,9	1,0	25,3	0,6	-	2,7	40,5
Ртищевский	43,9	5,3	26,9	0,1	0,5	10,5	12,8
Самойловский	16,1	0,7	10,0	3,0	6,7	2,2	61,3
Саратовский	24,1	10,3	30,2	1,3	11,6	13,3	9,3
Советский	49,4	4,8	23,0	0,9	-	5,8	16,0
Татищевский	17,5	10,0	32,0	1,7	-	9,6	29,2
Турковский	9,7	1,8	57,8	7,9	5,5	5,7	11,7
Федоровский	25,9	4,9	21,6	0,1	-	5,4	42,0
Хвалынский	6,9	1,0	2,3	3,4	6,0	20,5	59,9
Энгельсский	46,8	8,1	26,1	0,1	0,0	12,1	6,9
г. Саратов	40,8	25,7	9,5	1,2	0,0	12,9	9,9

### 34. СТРУКТУРА ОБЩЕЙ ЗЕМЕЛЬНОЙ ПЛОЩАДИ ПО ВИДАМ ИСПОЛЬЗОВАНИЯ В ЛИЧНЫХ ПОДСОБНЫХ ХОЗЯЙСТВАХ В СЕЛЬСКИХ ПОСЕЛЕНИЯХ

( на 1 июля 2016 г.; в процентах от общей земельной площади)

	Из общей земельной площади занято под						Неиспользуемая площадь
	постройки, сооружения, дорожки	газоны, цветы и декоративные насаждения	площадь посевов сельскохозяйственных культур	площадь паров	сенокосы и пастбища	многолетние насаждения	
<b>Саратовская область,</b> в том числе по муниципальным районам:	<b>2,3</b>	<b>0,4</b>	<b>7,4</b>	<b>2,0</b>	<b>40,2</b>	<b>0,4</b>	<b>47,3</b>
Александрово-Гайский	0,2	0,0	0,1	0,0	75,0	0,0	24,6
Аркадакский	6,4	1,9	28,9	1,7	21,3	1,6	38,1
Аткарский	22,2	1,5	21,3	1,1	3,5	2,5	47,9
Базарно-Карабулакский	3,9	0,3	12,3	0,2	75,8	0,4	7,1
Балаковский	28,8	3,8	13,8	8,7	16,3	5,1	23,6
Балашовский	6,3	1,2	31,0	2,9	29,0	1,8	27,8
Балтайский	1,9	0,3	5,4	3,8	39,3	0,2	49,2
Вольский	1,4	0,1	6,1	0,4	11,9	0,2	79,8
Воскресенский	14,9	1,5	31,7	20,4	0,1	2,0	29,3
Дергачевский	1,8	0,1	0,2	0,3	31,0	0,1	66,6
Духовницкий	3,5	0,7	3,7	0,6	66,6	0,7	24,2
Екатериновский	16,7	2,8	23,0	0,1	3,3	1,6	52,6
Ершовский	20,5	1,2	5,2	0,1	0,2	1,9	70,9
Ивантеевский	29,9	3,7	11,2	0,5	24,9	3,9	25,9
Калининский	26,8	2,2	29,9	0,3	15,4	3,9	21,5
Красноармейский	16,9	2,7	24,6	3,2	4,1	4,3	44,3
Краснокутский	12,3	1,1	21,2	9,7	7,0	1,2	47,5
Краснопартизанский	8,8	0,9	63,2	15,8	2,4	1,0	7,9
Лысогорский	4,4	0,8	10,2	4,9	11,0	1,1	67,6

	Из общей земельной площади занято под						Неиспользуемая площадь
	постройки, сооружения, дорожки	газоны, цветы и декоративные насаждения	площадь посевов сельскохозяйственных культур	площадь паров	сенокосы и пастбища	многолетние насаждения	
Марковский	18,8	6,5	47,9	1,6	1,5	3,7	20,0
Новобурасский	11,2	3,2	12,1	0,5	17,7	1,3	54,0
Новоузенский	0,2	0,0	2,0	0,0	33,7	0,0	64,0
Озинский	0,4	0,0	0,0	0,0	23,2	0,0	76,4
Перелюбский	17,7	1,1	8,5	6,0	35,8	2,3	28,5
Петровский	1,9	0,2	20,8	12,4	55,2	0,3	9,3
Питерский	1,1	0,1	0,2	0,3	11,8	0,1	86,4
Пугачевский	44,1	3,9	35,6	0,0	...	6,0	10,5
Ровенский	3,6	0,4	33,3	1,4	2,3	0,3	58,7
Романовский	8,3	0,5	32,5	0,7	...	1,6	56,3
Ртищевский	4,2	0,5	12,5	0,1	70,7	1,0	11,1
Самойловский	8,9	0,8	13,1	0,9	14,3	1,6	60,4
Саратовский	5,5	3,6	33,7	6,3	6,3	2,2	42,4
Советский	28,9	7,4	18,5	2,1	0,0	6,0	37,1
Татищевский	1,6	0,6	49,2	5,2	37,4	0,3	5,6
Турковский	2,8	0,4	11,8	5,6	64,0	0,7	14,7
Федоровский	10,7	1,4	8,2	0,0	0,0	1,8	77,9
Хвалынский	1,0	0,2	1,8	10,3	51,9	0,2	34,7
Энгельсский	23,1	12,4	22,4	1,5	0,5	7,0	33,2
г. Саратов	-	-	-	-	-	-	-

**35. СТРУКТУРА ОБЩЕЙ ЗЕМЕЛЬНОЙ ПЛОЩАДИ ПО ВИДАМ ИСПОЛЬЗОВАНИЯ В ЛИЧНЫХ ПОДСОБНЫХ ХОЗЯЙСТВАХ  
В ГОРОДСКИХ ОКРУГАХ И В ГОРОДСКИХ ПОСЕЛЕНИЯХ**

( на 1 июля 2016 г.; в процентах от общей земельной площади)

	Из общей земельной площади занято под						Неиспользуемая площадь
	постройки, сооружения, дорожки	газоны, цветы и декоративные насаждения	площадь посевов сельскохозяйственных культур	площадь паров	сенокосы и пастбища	многолетние насаждения	
<b>Саратовская область,</b> в том числе по муниципальным районам:	<b>12,6</b>	<b>2,0</b>	<b>11,9</b>	<b>1,8</b>	<b>15,7</b>	<b>3,8</b>	<b>52,1</b>
Александрово-Гайский	-	-	-	-	-	-	-
Аркадакский	26,3	7,4	54,6	...	0,1	8,3	3,2
Аткарский	24,9	2,2	57,3	-	-	10,0	5,6
Базарно-Карабулакский	7,0	2,1	14,5	0,8	60,5	1,4	13,7
Балаковский	-	-	-	-	-	-	-
Балашовский	8,1	1,2	40,1	0,6	3,4	4,2	42,3
Балтайский	-	-	-	-	-	-	-
Вольский	0,7	0,1	1,1	-	-	0,2	97,8
Воскресенский	-	-	-	-	-	-	-
Дергачевский	47,1	9,8	5,4	9,2	0,1	1,3	27,1
Духовницкий	27,3	4,3	27,1	0,1	7,0	6,4	27,7
Екатериновский	12,6	1,2	13,7	...	0,6	3,4	68,2
Ершовский	35,6	3,6	10,3	1,7	0,2	4,4	44,2
Ивантеевский	-	-	-	-	-	-	-
Калининский	24,1	10,9	21,5	...	0,2	6,6	36,7
Красноармейский	13,2	2,6	17,6	0,9	3,4	5,3	57,0
Краснокутский	48,1	3,0	22,0	-	-	8,3	18,6
Краснопартизанский	6,0	0,4	4,0	2,3	1,2	0,9	85,3
Лысогорский	17,1	1,4	31,7	1,8	...	3,7	44,3

	Из общей земельной площади занято под						Неиспользуемая площадь
	постройки, сооружения, дорожки	газоны, цветы и декоративные насаждения	площадь посевов сельскохозяйственных культур	площадь паров	сенокосы и пастбища	многолетние насаждения	
Марковский	43,8	9,9	28,7	0,5	0,0	11,8	5,3
Новобурасский	19,5	7,0	27,4	7,2	2,3	2,7	34,0
Новоузенский	3,8	0,1	7,8	0,0	61,2	0,2	26,8
Озинский	0,5	0,0	0,0	6,5	7,3	0,0	85,7
Перелюбский	-	-	-	-	-	-	-
Петровский	-	-	-	-	-	-	-
Питерский	-	-	-	-	-	-	-
Пугачевский	37,5	6,1	40,9	-	-	15,5	-
Ровенский	3,7	0,3	2,3	0,0	-	0,3	93,4
Романовский	29,9	1,0	25,3	0,6	-	2,7	40,5
Ртищевский	43,9	5,3	26,9	0,1	0,5	10,5	12,8
Самойловский	16,1	0,7	10,0	3,0	6,7	2,2	61,3
Саратовский	24,1	10,3	30,2	1,3	11,6	13,3	9,3
Советский	49,4	4,8	23,0	0,9	-	5,8	16,0
Татищевский	16,2	9,5	30,3	1,7	-	8,6	33,7
Турковский	10,5	2,6	55,8	8,8	5,6	4,2	12,5
Федоровский	25,9	4,9	21,6	0,1	-	5,4	42,0
Хвалынский	8,6	0,7	5,2	1,2	0,3	72,5	11,5
Энгельсский	36,3	9,3	35,8	...	-	13,4	5,1
г. Саратов	41,4	26,4	8,8	...	-	11,7	11,6

**36. СТРУКТУРА ПЛОЩАДИ ЗЕМЕЛЬНЫХ УЧАСТКОВ ПО ВИДАМ ИСПОЛЬЗОВАНИЯ В НЕКОММЕРЧЕСКИХ ОБЪЕДИНЕНИЯХ ГРАЖДАН <sup>1)</sup>**  
 ( на 1 июля 2016 г.; в процентах от общей земельной площади участков граждан)

	Из общей земельной площади участков занято под				Неиспользуемая площадь
	постройки, сооружения, дорожки	газоны и декоративные насаждения	посевы сельскохозяйственных культур	многолетние насаждения	
<b>Саратовская область,</b> в том числе по муниципальным районам:	<b>18,9</b>	<b>16,4</b>	<b>28,3</b>	<b>19,7</b>	<b>16,8</b>
Александрово-Гайский	-	-	-	-	-
Аркадакский	-	-	-	-	-
Аткарский	4,2	24,7	67,3	3,7	0,0
Базарно-Карабулакский	-	-	100,0	-	-
Балаковский	9,4	5,6	15,4	13,9	55,7
Балашовский	7,4	5,4	54,0	15,3	17,8
Балтайский	-	-	-	-	-
Вольский	13,6	30,7	37,4	13,4	4,9
Воскресенский	14,1	2,9	27,5	12,3	43,2
Дергачевский	-	-	-	-	-
Духовницкий	-	-	-	-	-
Екатериновский	-	-	...	-	-
Ершовский	4,5	9,4	18,9	7,9	59,3
Ивантеевский	-	-	-	-	-
Калининский	29,8	21,3	23,4	25,5	-
Красноармейский	28,1	7,9	34,8	22,5	6,8
Краснокутский	13,3	2,9	42,0	14,0	27,9
Краснопартизанский	-	-	-	-	-
Лысогорский	-	-	-	-	-
Марксовский	11,6	29,4	27,2	31,2	0,6

	Из общей земельной площади участков занято под				Неиспользуемая площадь
	постройки, сооружения, дорожки	газоны и декоративные насаждения	посевы сельскохозяйственных культур	многолетние насаждения	
Новобурасский	7,9	3,2	25,8	10,0	53,1
Новоузенский	-	-	-	-	100,0
Озинский	1,0	...	...	4,9	89,3
Перелюбский	-	-	-	-	-
Петровский	18,1	2,2	66,2	12,5	1,0
Питерский	-	-	-	-	-
Пугачевский	18,7	9,7	41,0	28,3	2,3
Ровенский	-	-	-	-	-
Романовский	-	-	-	-	-
Ртищевский	6,9	5,8	74,5	1,7	11,1
Самойловский	-	-	-	-	-
Саратовский	21,3	20,3	31,9	19,8	6,7
Советский	3,5	6,4	58,4	17,3	14,4
Татищевский	8,6	6,3	61,6	15,2	8,3
Турковский	-	-	-	-	-
Федоровский	-	-	-	-	-
Хвалынский	9,2	0,1	16,3	15,8	58,6
Энгельсский	31,2	18,7	29,3	18,6	2,1
г. Саратов	18,6	26,2	21,0	30,2	4,0

<sup>1)</sup> По освоенным земельным участкам



**37. СТРУКТУРА ПЛОЩАДИ ЗЕМЕЛЬНЫХ УЧАСТКОВ ПО ВИДАМ ИСПОЛЬЗОВАНИЯ  
В САДОВОДЧЕСКИХ НЕКОММЕРЧЕСКИХ ОБЪЕДИНЕНИЯХ ГРАЖДАН <sup>1)</sup>**

( на 1 июля 2016 г.; в процентах от общей земельной площади участков граждан)

	Из общей земельной площади участков занято под				Неиспользуемая площадь
	постройки, сооружения, дорожки	газоны и декоративные насаждения	посевы сельскохозяйственных культур	многолетние насаждения	
<b>Саратовская область,</b> в том числе по муниципальным районам:	<b>18,7</b>	<b>16,3</b>	<b>28,5</b>	<b>19,7</b>	<b>16,8</b>
Александрово-Гайский	-	-	-	-	-
Аркадакский	-	-	-	-	-
Аткарский	4,2	24,7	67,3	3,7	0,0
Базарно-Карабулакский	-	-	100,0	-	-
Балаковский	8,0	4,6	15,6	13,5	58,3
Балашовский	7,4	5,4	54,0	15,3	17,8
Балтайский	-	-	-	-	-
Вольский	13,6	30,7	37,4	13,4	4,9
Воскресенский	14,1	2,9	27,5	12,3	43,2
Дергачевский	-	-	-	-	-
Духовницкий	-	-	-	-	-
Екатериновский	-	-	...	-	-
Ершовский	4,5	9,4	18,9	7,9	59,3
Ивантеевский	-	-	-	-	-
Калининский	29,8	21,3	23,4	25,5	-
Красноармейский	28,1	7,9	34,8	22,5	6,8
Краснокутский	13,3	2,9	42,0	14,0	27,9
Краснопартизанский	-	-	-	-	-
Лысогорский	-	-	-	-	-

	Из общей земельной площади участков занято под				Неиспользуемая площадь
	постройки, сооружения, дорожки	газоны и декоративные насаждения	посевы сельскохозяйственных культур	многолетние насаждения	
Марковский	11,6	29,4	27,2	31,2	0,6
Новобурасский	7,9	3,2	25,8	10,0	53,1
Новоузенский	-	-	-	-	100,0
Озинский	1,0	...	...	4,9	89,3
Перелюбский	-	-	-	-	-
Петровский	18,1	2,2	66,2	12,5	1,0
Питерский	-	-	-	-	-
Пугачевский	18,7	9,7	41,0	28,3	2,3
Ровенский	-	-	-	-	-
Романовский	-	-	-	-	-
Ртищевский	7,1	5,9	74,0	1,8	11,3
Самойловский	-	-	-	-	-
Саратовский	21,3	20,3	31,9	19,9	6,7
Советский	3,5	6,4	58,4	17,3	14,4
Татищевский	8,6	6,3	61,6	15,2	8,3
Турковский	-	-	-	-	-
Федоровский	-	-	-	-	-
Хвалынский	9,1	0,1	19,1	13,9	57,8
Энгельсский	31,2	18,7	29,3	18,6	2,1
г. Саратов	18,5	26,2	21,1	30,2	4,1

<sup>1)</sup> По освоенным земельным участкам

**38. СТРУКТУРА ПЛОЩАДИ ЗЕМЕЛЬНЫХ УЧАСТКОВ ПО ВИДАМ ИСПОЛЬЗОВАНИЯ  
В ОГОРОДНИЧЕСКИХ НЕКОММЕРЧЕСКИХ ОБЪЕДИНЕНИЯХ ГРАЖДАН<sup>1)</sup>**  
(на 1 июля 2016 г.; в процентах от общей земельной площади участков граждан)

	Из общей земельной площади занято под				Неиспользуемая площадь
	постройки, сооружения, дорожки	газоны и декоративные насаждения	посевы сельскохозяйственных культур	многолетние насаждения	
<b>Саратовская область,</b> в том числе по муниципальным районам:	<b>9,4</b>	...	<b>10,6</b>	<b>20,0</b>	<b>60,1</b>
Александрово-Гайский	-	-	-	-	-
Аркадакский	-	-	-	-	-
Аткарский	-	-	-	-	-
Базарно-Карабулакский	-	-	-	-	-
Балаковский	-	-	-	-	-
Балашовский	-	-	-	-	-
Балтайский	-	-	-	-	-
Вольский	-	-	-	-	-
Воскресенский	-	-	-	-	-
Дергачевский	-	-	-	-	-
Духовницкий	-	-	-	-	-
Екатериновский	-	-	-	-	-
Ершовский	-	-	-	-	-
Ивантеевский	-	-	-	-	-
Калининский	-	-	-	-	-
Красноармейский	-	-	-	-	-
Краснокутский	-	-	-	-	-
Краснопартизанский	-	-	-	-	-
Лысогорский	-	-	-	-	-

	Из общей земельной площади занято под				Неиспользуемая площадь
	постройки, сооружения, дорожки	газоны и декоративные насаждения	посевы сельскохозяйственных культур	многолетние насаждения	
Марковский	-	-	-	-	-
Новобурасский	-	-	-	-	-
Новоузенский	-	-	-	-	-
Озинский	-	-	-	-	-
Перелюбский	-	-	-	-	-
Петровский	-	-	-	-	-
Питерский	-	-	-	-	-
Пугачевский	-	-	-	-	-
Ровенский	-	-	-	-	-
Романовский	-	-	-	-	-
Ртищевский	-	-	100,0	-	-
Самойловский	-	-	-	-	-
Саратовский	-	-	-	-	-
Советский	-	-	-	-	-
Татищевский	-	-	-	-	-
Турковский	-	-	-	-	-
Федоровский	-	-	-	-	-
Хвалынский	9,5	...	9,7	20,2	60,7
Энгельсский	-	-	-	-	-
г. Саратов	-	-	-	-	-

<sup>1)</sup> По освоенным земельным участкам

**39. СТРУКТУРА ПЛОЩАДИ ЗЕМЕЛЬНЫХ УЧАСТКОВ ПО ВИДАМ ИСПОЛЬЗОВАНИЯ  
В ДАЧНЫХ НЕКОММЕРЧЕСКИХ ОБЪЕДИНЕНИЯХ ГРАЖДАН<sup>1)</sup>**

(на 1 июля 2016 г.; в процентах от общей земельной площади участков граждан)

	Из общей земельной площади занято под				Неиспользуемая площадь
	постройки, сооружения, дорожки	газоны и декоративные насаждения	посевы сельскохозяйственных культур	многолетние насаждения	
<b>Саратовская область,</b> в том числе по муниципальным районам:	<b>33,9</b>	<b>24,9</b>	<b>12,0</b>	<b>23,3</b>	<b>6,0</b>
Александрово-Гайский	-	-	-	-	-
Аркадакский	-	-	-	-	-
Аткарский	-	-	-	-	-
Базарно-Карабулакский	-	-	-	-	-
Балаковский	35,8	25,4	10,9	21,0	6,7
Балашовский	-	-	-	-	-
Балтайский	-	-	-	-	-
Вольский	-	-	-	-	-
Воскресенский	-	-	-	-	-
Дергачевский	-	-	-	-	-
Духовницкий	-	-	-	-	-
Екатериновский	-	-	-	-	-
Ершовский	-	-	-	-	-
Ивантеевский	-	-	-	-	-
Калининский	-	-	-	-	-
Красноармейский	-	-	-	-	-
Краснокутский	-	-	-	-	-
Краснопартизанский	-	-	-	-	-
Лысогорский	-	-	-	-	-

	Из общей земельной площади занято под				Неиспользуемая площадь
	постройки, сооружения, дорожки	газоны и декоративные насаждения	посевы сельскохозяйственных культур	многолетние насаждения	
Марковский	-	-	-	-	-
Новобурасский	-	-	-	-	-
Новоузенский	-	-	-	-	-
Озинский	-	-	-	-	-
Перелюбский	-	-	-	-	-
Петровский	-	-	-	-	-
Питерский	-	-	-	-	-
Пугачевский	-	-	-	-	-
Ровенский	-	-	-	-	-
Романовский	-	-	-	-	-
Ртищевский	-	-	-	-	-
Самойловский	-	-	-	-	-
Саратовский	16,5	8,7	25,2	7,8	41,9
Советский	-	-	-	-	-
Татищевский	-	-	-	-	-
Турковский	-	-	-	-	-
Федоровский	-	-	-	-	-
Хвалынский	-	-	-	-	-
Энгельсский	-	-	-	-	-
г. Саратов	27,2	23,9	15,1	33,8	-

<sup>1)</sup> По освоенным земельным участкам



**ГРУППИРОВКИ ОБЪЕКТОВ  
ПЕРЕПИСИ ПО РАЗМЕРУ  
ЗЕМЕЛЬНОЙ ПЛОЩАДИ**

**ГРУППИРОВКИ ОБЪЕКТОВ ПЕРЕПИСИ ПО РАЗМЕРУ**

**40. ГРУППИРОВКА СЕЛЬСКОХОЗЯЙСТВЕННЫХ ОРГАНИЗАЦИЙ**

(на 1 июля 2016 г.)

	Сельскохозяйственные организации,								
	до 4,1	4,1 - 10	10,1 - 20	20,1 - 50	50,1 - 100	100,1 - 200	200,1 - 500	500,1- 1500	1500,1 - 3000
<b>Саратовская область,</b>									
Число организаций, единиц	10	8	8	19	24	39	55	117	96
в процентах от общего числа организаций	1,3	1,1	1,1	2,6	3,2	5,2	7,4	15,7	12,9
в процентах от числа организаций, имеющих землю	1,5	1,2	1,2	2,8	3,5	5,8	8,1	17,3	14,2
Общая площадь земли, га	11,7	64,2	128,6	664,9	1791,2	5889,4	19471,6	107348,3	211952,5
в процентах от общей площади земли	0,0	0,0	0,0	0,0	0,1	0,2	0,6	3,0	6,0
в среднем на одну организацию, га	1,2	8,0	16,1	35,0	74,6	151,0	354,0	917,5	2207,8
<b>в том числе по муниципальным районам:</b>									
<b>Александрово-Гайский</b>									
Число организаций, единиц	-	-	-	-	-	...	...	...	4
в процентах от общего числа организаций	-	-	-	-	-	...	...	...	23,5
в процентах от числа организаций, имеющих землю	-	-	-	-	-	...	...	...	26,7
Общая площадь земли, га	-	-	-	-	-	...	...	...	8067,0
в процентах от общей площади земли	-	-	-	-	-	...	...	...	11,1
в среднем на одну организацию, га	-	-	-	-	-	...	...	...	2016,8
<b>Аркадакский</b>									
Число организаций, единиц	-	-	-	-	-	-	...	...	3
в процентах от общего числа организаций	-	-	-	-	-	-	...	...	20,0
в процентах от числа организаций, имеющих землю	-	-	-	-	-	-	...	...	20,0
Общая площадь земли, га	-	-	-	-	-	-	...	...	7174,0
в процентах от общей площади земли	-	-	-	-	-	-	...	...	11,5
в среднем на одну организацию, га	-	-	-	-	-	-	...	...	2391,3





**ЗЕМЕЛЬНОЙ ПЛОЩАДИ**

**ПО РАЗМЕРУ ЗЕМЕЛЬНОЙ ПЛОЩАДИ**

имевшие земельную площадь, га:						Сельскохозяйственные организации, не имевшие земельной площади	Итого
3000,1 - 4000	4000,1 - 6000	6000,1 - 10000	10000,1 - 40000	свыше 40000	всего		
43	70	85	97	6	677	67	744
5,8	9,4	11,4	13,0	0,8	91,0	9,0	100
6,4	10,3	12,6	14,3	0,9	100	x	x
153917,8	343401,7	648214,2	1637796,3	409309,2	3539961,6	x	3539961,6
4,3	9,7	18,3	46,3	11,6	100	x	100
3579,5	4905,7	7626,0	16884,5	68218,2	5228,9	x	4758,0
...	3	-	3	-	15	...	17
...	17,6	-	17,6	-	88,2	...	100
...	20,0	-	20,0	-	100	x	x
...	14547,0	-	42612,0	-	72496,0	x	72496,0
...	20,1	-	58,8	-	100	x	100
...	4849,0	-	14204,0	-	4833,1	x	4264,5
-	4	5	-	-	15	-	15
-	26,7	33,3	-	-	100,0	-	100
-	26,7	33,3	-	-	100	x	x
-	19804,0	34010,0	-	-	62654,0	x	62654,0
-	31,6	54,3	-	-	100	x	100
-	4951,0	6802,0	-	-	4176,9	x	4176,9

	Сельскохозяйственные организации,								
	до 4,1	4,1 - 10	10,1 - 20	20,1 - 50	50,1 - 100	100,1 - 200	200,1 - 500	500,1- 1500	1500,1 - 3000
<b>Аткарский</b>									
Число организаций, единиц	...	-	-	-	-	...	...	...	4
в процентах от общего числа организаций	...	-	-	-	-	...	...	...	16,0
в процентах от числа организаций, имеющих землю	...	-	-	-	-	...	...	...	18,2
Общая площадь земли, га	...	-	-	-	-	...	...	...	9374,7
в процентах от общей площади земли	...	-	-	-	-	...	...	...	6,4
в среднем на одну организацию, га	...	-	-	-	-	...	...	...	2343,7
<b>Базарно-Карабулакский</b>									
Число организаций, единиц	-	-	-	-	-	...	-	3	3
в процентах от общего числа организаций	-	-	-	-	-	...	-	14,3	14,3
в процентах от числа организаций, имеющих землю	-	-	-	-	-	...	-	14,3	14,3
Общая площадь земли, га	-	-	-	-	-	...	-	2852,9	6446,5
в процентах от общей площади земли	-	-	-	-	-	...	-	3,2	7,3
в среднем на одну организацию, га	-	-	-	-	-	...	-	951,0	2148,8
<b>Балаковский</b>									
Число организаций, единиц	-	...	...	...	...	...	3	...	3
в процентах от общего числа организаций	-	...	...	...	...	...	13,6	...	13,6
в процентах от числа организаций, имеющих землю	-	...	...	...	...	...	14,3	...	14,3
Общая площадь земли, га	-	...	...	...	...	...	978,7	...	5362,3
в процентах от общей площади земли	-	...	...	...	...	...	1,2	...	6,8
в среднем на одну организацию, га	-	...	...	...	...	...	326,2	...	1787,4
<b>Балашовский</b>									
Число организаций, единиц	...	-	-	...	-	-	4	9	...
в процентах от общего числа организаций	...	-	-	...	-	-	12,5	28,1	...
в процентах от числа организаций, имеющих землю	...	-	-	...	-	-	13,8	31,0	...
Общая площадь земли, га	...	-	-	...	-	-	1235,1	7995,1	...
в процентах от общей площади земли	...	-	-	...	-	-	1,0	6,3	...
в среднем на одну организацию, га	...	-	-	...	-	-	308,8	888,3	...

имевшие земельную площадь, га:						Сельскохозяйственные организации, не имевшие земельной площади	Итого
3000,1 - 4000	4000,1 - 6000	6000,1 - 10000	10000,1 - 40000	свыше 40000	всего		
...	4	3	...	...	22	3	25
...	16,0	12,0	...	...	88,0	12,0	100
...	18,2	13,6	...	...	100	x	x
...	17496,0	23826,9	...	...	145452,1	x	145452,1
...	12,0	16,4	...	...	100	x	100
...	4374,0	7942,3	...	...	6611,5	x	5818,1
4	4	6	-	-	21	-	21
19,0	19,0	28,6	-	-	100,0	-	100
19,0	19,0	28,6	-	-	100	x	x
14841,0	18699,3	45804,0	-	-	88841,0	x	88841,0
16,7	21,0	51,6	-	-	100	x	100
3710,3	4674,8	7634,0	-	-	4230,5	x	4230,5
-	...	3	...	-	21	...	22
-	...	13,6	...	-	95,5	...	100
-	...	14,3	...	-	100	x	x
-	...	25904,0	...	-	78694,3	x	78694,3
-	...	32,9	...	-	100	x	100
-	...	8634,7	...	-	3747,3	x	3577,0
...	3	3	...	...	29	3	32
...	9,4	9,4	...	...	90,6	9,4	100
...	10,3	10,3	...	...	100	x	x
...	14439,6	23581,4	...	...	126854,0	x	126854,0
...	11,4	18,6	...	...	100	x	100
...	4813,2	7860,5	...	...	4374,3	x	3964,2

	Сельскохозяйственные организации,								
	до 4,1	4,1 - 10	10,1 - 20	20,1 - 50	50,1 - 100	100,1 - 200	200,1 - 500	500,1- 1500	1500,1 - 3000
<b>Балтайский</b>									
Число организаций, единиц	-	-	-	-	...	-	-	...	3
в процентах от общего числа организаций	-	-	-	-	...	-	-	...	30,0
в процентах от числа организаций, имеющих землю	-	-	-	-	...	-	-	...	30,0
Общая площадь земли, га	-	-	-	-	...	-	-	...	7018,2
в процентах от общей площади земли	-	-	-	-	...	-	-	...	17,4
в среднем на одну организацию, га	-	-	-	-	...	-	-	...	2339,4
<b>Вольский</b>									
Число организаций, единиц	...	-	...	-	...	3	-	...	3
в процентах от общего числа организаций	...	-	...	-	...	15,0	-	...	15,0
в процентах от числа организаций, имеющих землю	...	-	...	-	...	16,7	-	...	16,7
Общая площадь земли, га	...	-	...	-	...	386,5	-	...	7079,3
в процентах от общей площади земли	...	-	...	-	...	0,5	-	...	9,7
в среднем на одну организацию, га	...	-	...	-	...	128,8	-	...	2359,8
<b>Воскресенский</b>									
Число организаций, единиц	-	-	-	-	-	-	...	-	...
в процентах от общего числа организаций	-	-	-	-	-	-	...	-	...
в процентах от числа организаций, имеющих землю	-	-	-	-	-	-	...	-	...
Общая площадь земли, га	-	-	-	-	-	-	...	-	...
в процентах от общей площади земли	-	-	-	-	-	-	...	-	...
в среднем на одну организацию, га	-	-	-	-	-	-	...	-	...
<b>Дергачевский</b>									
Число организаций, единиц	-	-	-	-	...	...	-	6	...
в процентах от общего числа организаций	-	-	-	-	...	...	-	24,0	...
в процентах от числа организаций, имеющих землю	-	-	-	-	...	...	-	27,3	...
Общая площадь земли, га	-	-	-	-	...	...	-	5638,2	...
в процентах от общей площади земли	-	-	-	-	...	...	-	3,3	...
в среднем на одну организацию, га	-	-	-	-	...	...	-	939,7	...

имевшие земельную площадь, га:						Сельскохозяйственные организации, не имевшие земельной площади	Итого
3000,1 - 4000	4000,1 - 6000	6000,1 - 10000	10000,1 - 40000	свыше 40000	всего		
...	...	...	...	-	10	-	10
...	...	...	...	-	100,0	-	100
...	...	...	...	-	100	x	x
...	...	...	...	-	40278,7	x	40278,7
...	...	...	...	-	100	x	100
...	...	...	...	-	4027,9	x	4027,9
...	...	...	3	-	18	...	20
...	...	...	15,0	-	90,0	...	100
...	...	...	16,7	-	100	x	x
...	...	...	44624,4	-	72905,1	x	72905,1
...	...	...	61,2	-	100	x	100
...	...	...	14874,8	-	4050,3	x	3645,3
-	-	...	...	-	4	...	5
-	-	...	...	-	80,0	...	100
-	-	...	...	-	100	x	x
-	-	...	...	-	28179,0	x	28179,0
-	-	...	...	-	100	x	100
-	-	...	...	-	7044,8	x	5635,8
-	4	...	7	-	22	3	25
-	16,0	...	28,0	-	88,0	12,0	100
-	18,2	...	31,8	-	100	x	x
-	20233,3	...	133616,5	-	171763,9	x	171763,9
-	11,8	...	77,8	-	100	x	100
-	5058,3	...	19088,1	-	7807,5	x	6870,6

	Сельскохозяйственные организации,								
	до 4,1	4,1 - 10	10,1 - 20	20,1 - 50	50,1 - 100	100,1 - 200	200,1 - 500	500,1- 1500	1500,1 - 3000
<b>Духовницкий</b>									
Число организаций, единиц	-	-	-	-	-	-	-	-	-
в процентах от общего числа организаций	-	-	-	-	-	-	-	-	-
в процентах от числа организаций, имеющих землю	-	-	-	-	-	-	-	-	-
Общая площадь земли, га	-	-	-	-	-	-	-	-	-
в процентах от общей площади земли	-	-	-	-	-	-	-	-	-
в среднем на одну организацию, га	-	-	-	-	-	-	-	-	-
<b>Екатериновский</b>									
Число организаций, единиц	-	-	-	-	-	-	-	4	...
в процентах от общего числа организаций	-	-	-	-	-	-	-	22,2	...
в процентах от числа организаций, имеющих землю	-	-	-	-	-	-	-	22,2	...
Общая площадь земли, га	-	-	-	-	-	-	-	4797,0	...
в процентах от общей площади земли	-	-	-	-	-	-	-	3,8	...
в среднем на одну организацию, га	-	-	-	-	-	-	-	1199,3	...
<b>Ершовский</b>									
Число организаций, единиц	-	-	-	...	-	3	-	...	3
в процентах от общего числа организаций	-	-	-	...	-	13,0	-	...	13,0
в процентах от числа организаций, имеющих землю	-	-	-	...	-	16,7	-	...	16,7
Общая площадь земли, га	-	-	-	...	-	418,8	-	...	6385,0
в процентах от общей площади земли	-	-	-	...	-	0,2	-	...	3,1
в среднем на одну организацию, га	-	-	-	...	-	139,6	-	...	2128,3
<b>Ивантеевский</b>									
Число организаций, единиц	-	-	-	-	-	-	-	...	-
в процентах от общего числа организаций	-	-	-	-	-	-	-	...	-
в процентах от числа организаций, имеющих землю	-	-	-	-	-	-	-	...	-
Общая площадь земли, га	-	-	-	-	-	-	-	...	-
в процентах от общей площади земли	-	-	-	-	-	-	-	...	-
в среднем на одну организацию, га	-	-	-	-	-	-	-	...	-



имевшие земельную площадь, га:						Сельскохозяйственные организации, не имевшие земельной площади	Итого
3000,1 - 4000	4000,1 - 6000	6000,1 - 10000	10000,1 - 40000	свыше 40000	всего		
...	-	...	-	-	...	-	...
...	-	...	-	-	...	-	...
...	-	...	-	-	...	x	x
...	-	...	-	-	...	x	...
...	-	...	-	-	...	x	...
...	-	...	-	-	...	x	...
...	...	8	3	-	18	-	18
...	...	44,4	16,7	-	100,0	-	100
...	...	44,4	16,7	-	100	x	x
...	...	66384,0	45367,0	-	127621,0	x	127621,0
...	...	52,0	35,5	-	100	x	100
...	...	8298,0	15122,3	-	7090,1	x	7090,1
...	-	...	5	...	18	5	23
...	-	...	21,7	...	78,3	21,7	100
...	-	...	27,8	...	100	x	x
...	-	...	93601,4	...	204424,6	x	204424,6
...	-	...	45,8	...	100	x	100
...	-	...	18720,3	...	11356,9	x	8888,0
-	-	...	6	-	8	-	8
-	-	...	75,0	-	100,0	-	100
-	-	...	75,0	-	100	x	x
-	-	...	119942,0	-	128111,4	x	128111,4
-	-	...	93,6	-	100	x	100
-	-	...	19990,3	-	16013,9	x	16013,9

	Сельскохозяйственные организации,								
	до 4,1	4,1 - 10	10,1 - 20	20,1 - 50	50,1 - 100	100,1 - 200	200,1 - 500	500,1- 1500	1500,1 - 3000
<b>Калининский</b>									
Число организаций, единиц	-	-	-	-	-	4	3	3	3
в процентах от общего числа организаций	-	-	-	-	-	13,8	10,3	10,3	10,3
в процентах от числа организаций, имеющих землю	-	-	-	-	-	14,3	10,7	10,7	10,7
Общая площадь земли, га	-	-	-	-	-	524,4	1188,0	2700,0	8563,0
в процентах от общей площади земли	-	-	-	-	-	0,3	0,7	1,7	5,4
в среднем на одну организацию, га	-	-	-	-	-	131,1	396,0	900,0	2854,3
<b>Красноармейский</b>									
Число организаций, единиц	...	...	-	-	-	...	3	...	3
в процентах от общего числа организаций	...	...	-	-	-	...	15,8	...	15,8
в процентах от числа организаций, имеющих землю	...	...	-	-	-	...	15,8	...	15,8
Общая площадь земли, га	...	...	-	-	-	...	1354,3	...	7342,0
в процентах от общей площади земли	...	...	-	-	-	...	1,8	...	10,0
в среднем на одну организацию, га	...	...	-	-	-	...	451,4	...	2447,3
<b>Краснокутский</b>									
Число организаций, единиц	-	-	-	...	-	...	...	6	4
в процентах от общего числа организаций	-	-	-	...	-	...	...	24,0	16,0
в процентах от числа организаций, имеющих землю	-	-	-	...	-	...	...	24,0	16,0
Общая площадь земли, га	-	-	-	...	-	...	...	4782,0	10172,0
в процентах от общей площади земли	-	-	-	...	-	...	...	4,9	10,4
в среднем на одну организацию, га	-	-	-	...	-	...	...	797,0	2543,0
<b>Краснопартизанский</b>									
Число организаций, единиц	-	-	-	-	-	-	-	...	-
в процентах от общего числа организаций	-	-	-	-	-	-	-	...	-
в процентах от числа организаций, имеющих землю	-	-	-	-	-	-	-	...	-
Общая площадь земли, га	-	-	-	-	-	-	-	...	-
в процентах от общей площади земли	-	-	-	-	-	-	-	...	-
в среднем на одну организацию, га	-	-	-	-	-	-	-	...	-





имевшие земельную площадь, га:						Сельскохозяйственные организации, не имевшие земельной площади	Итого
3000,1 - 4000	4000,1 - 6000	6000,1 - 10000	10000,1 - 40000	свыше 40000	всего		
...	...	7	5	-	28	...	29
...	...	24,1	17,2	-	96,6	...	100
...	...	25,0	17,9	-	100	x	x
...	...	54210,8	77501,0	-	159589,2	x	159589,2
...	...	34,0	48,6	-	100	x	100
...	...	7744,4	15500,2	-	5699,6	x	5503,1
...	...	3	...	-	19	-	19
...	...	15,8	...	-	100,0	-	100
...	...	15,8	...	-	100	x	x
...	...	20156,3	...	-	73450,7	x	73450,7
...	...	27,4	...	-	100	x	100
...	...	6718,8	...	-	3865,8	x	3865,8
...	3	...	4	-	25	-	25
...	12,0	...	16,0	-	100,0	-	100
...	12,0	...	16,0	-	100	x	x
...	15580,8	...	45306,0	-	97771,5	x	97771,5
...	15,9	...	46,3	-	100	x	100
...	5193,6	...	11326,5	-	3910,9	x	3910,9
-	-	-	4	-	5	-	5
-	-	-	80,0	-	100,0	-	100
-	-	-	80,0	-	100	x	x
-	-	-	82055,7	-	83096,1	x	83096,1
-	-	-	98,7	-	100	x	100
-	-	-	20513,9	-	16619,2	x	16619,2

	Сельскохозяйственные организации,								
	до 4,1	4,1 - 10	10,1 - 20	20,1 - 50	50,1 - 100	100,1 - 200	200,1 - 500	500,1- 1500	1500,1 - 3000
<b>Лысогорский</b>									
Число организаций, единиц	-	-	-	...	...	3	...	6	-
в процентах от общего числа организаций	-	-	-	...	...	17,6	...	35,3	-
в процентах от числа организаций, имеющих землю	-	-	-	...	...	17,6	...	35,3	-
Общая площадь земли, га	-	-	-	...	...	511,6	...	5576,7	-
в процентах от общей площади земли	-	-	-	...	...	1,3	...	14,2	-
в среднем на одну организацию, га	-	-	-	...	...	170,5	...	929,5	-
<b>Марксовский</b>									
Число организаций, единиц	-	...	-	-	...	-	3	3	4
в процентах от общего числа организаций	-	...	-	-	...	-	11,5	11,5	15,4
в процентах от числа организаций, имеющих землю	-	...	-	-	...	-	13,6	13,6	18,2
Общая площадь земли, га	-	...	-	-	...	-	1027,0	2007,6	8275,0
в процентах от общей площади земли	-	...	-	-	...	-	0,7	1,4	5,8
в среднем на одну организацию, га	-	...	-	-	...	-	342,3	669,2	2068,8
<b>Новобурасский</b>									
Число организаций, единиц	-	-	-	-	-	...	-	5	4
в процентах от общего числа организаций	-	-	-	-	-	...	-	29,4	23,5
в процентах от числа организаций, имеющих землю	-	-	-	-	-	...	-	31,3	25,0
Общая площадь земли, га	-	-	-	-	-	...	-	4618,4	8338,5
в процентах от общей площади земли	-	-	-	-	-	...	-	5,4	9,7
в среднем на одну организацию, га	-	-	-	-	-	...	-	923,7	2084,6
<b>Новоузенский</b>									
Число организаций, единиц	...	-	-	...	-	...	...	5	5
в процентах от общего числа организаций	...	-	-	...	-	...	...	18,5	18,5
в процентах от числа организаций, имеющих землю	...	-	-	...	-	...	...	19,2	19,2
Общая площадь земли, га	...	-	-	...	-	...	...	5299,0	9844,1
в процентах от общей площади земли	...	-	-	...	-	...	...	4,0	7,5
в среднем на одну организацию, га	...	-	-	...	-	...	...	1059,8	1968,8

имевшие земельную площадь, га:						Сельскохозяйственные организации, не имевшие земельной площади	Итого
3000,1 - 4000	4000,1 - 6000	6000,1 - 10000	10000,1 - 40000	свыше 40000	всего		
...	-	...	...	-	17	-	17
...	-	...	...	-	100,0	-	100
...	-	...	...	-	100	x	x
...	-	...	...	-	39151,7	x	39151,7
...	-	...	...	-	100	x	100
...	-	...	...	-	2303,0	x	2303,0
...	-	3	5	-	22	4	26
...	-	11,5	19,2	-	84,6	15,4	100
...	-	13,6	22,7	-	100	x	x
...	-	22532,6	101909,0	-	143319,2	x	143319,2
...	-	15,7	71,1	-	100	x	100
...	-	7510,9	20381,8	-	6514,5	x	5512,3
-	...	...	3	-	16	...	17
-	...	...	17,6	-	94,1	...	100
-	...	...	18,8	-	100	x	x
-	...	...	55215,1	-	85979,1	x	85979,1
-	...	...	64,2	-	100	x	100
-	...	...	18405,0	-	5373,7	x	5057,6
...	...	...	6	-	26	...	27
...	...	...	22,2	-	96,3	...	100
...	...	...	23,1	-	100	x	x
...	...	...	94627,2	-	132077,4	x	132077,4
...	...	...	71,6	-	100	x	100
...	...	...	15771,2	-	5079,9	x	4891,8

	Сельскохозяйственные организации,								
	до 4,1	4,1 - 10	10,1 - 20	20,1 - 50	50,1 - 100	100,1 - 200	200,1 - 500	500,1- 1500	1500,1 - 3000
<b>Озинский</b>									
Число организаций, единиц	-	-	-	-	...	-	...	...	...
в процентах от общего числа организаций	-	-	-	-	...	-	...	...	...
в процентах от числа организаций, имеющих землю	-	-	-	-	...	-	...	...	...
Общая площадь земли, га	-	-	-	-	...	-	...	...	...
в процентах от общей площади земли	-	-	-	-	...	-	...	...	...
в среднем на одну организацию, га	-	-	-	-	...	-	...	...	...
<b>Перелюбский</b>									
Число организаций, единиц	-	-	-	-	-	...	...	...	4
в процентах от общего числа организаций	-	-	-	-	-	...	...	...	21,1
в процентах от числа организаций, имеющих землю	-	-	-	-	-	...	...	...	21,1
Общая площадь земли, га	-	-	-	-	-	...	...	...	8028,0
в процентах от общей площади земли	-	-	-	-	-	...	...	...	3,4
в среднем на одну организацию, га	-	-	-	-	-	...	...	...	2007,0
<b>Петровский</b>									
Число организаций, единиц	-	-	-	-	...	...	3	4	5
в процентах от общего числа организаций	-	-	-	-	...	...	10,3	13,8	17,2
в процентах от числа организаций, имеющих землю	-	-	-	-	...	...	11,1	14,8	18,5
Общая площадь земли, га	-	-	-	-	...	...	1073,0	3266,0	10938,1
в процентах от общей площади земли	-	-	-	-	...	...	0,9	2,9	9,7
в среднем на одну организацию, га	-	-	-	-	...	...	357,7	816,5	2187,6
<b>Питерский</b>									
Число организаций, единиц	-	-	-	-	-	-	...	3	...
в процентах от общего числа организаций	-	-	-	-	-	-	...	37,5	...
в процентах от числа организаций, имеющих землю	-	-	-	-	-	-	...	37,5	...
Общая площадь земли, га	-	-	-	-	-	-	...	2881,0	...
в процентах от общей площади земли	-	-	-	-	-	-	...	16,0	...
в среднем на одну организацию, га	-	-	-	-	-	-	...	960,3	...



имевшие земельную площадь, га:						Сельскохозяйственные организации, не имевшие земельной площади	Итого
3000,1 - 4000	4000,1 - 6000	6000,1 - 10000	10000,1 - 40000	свыше 40000	всего		
-	...	3	5	...	16	...	17
-	...	17,6	29,4	...	94,1	...	100
-	...	18,8	31,3	...	100	x	x
-	...	23067,0	68770,0	...	148798,6	x	148798,6
-	...	15,5	46,2	...	100	x	100
-	...	7689,0	13754,0	...	9299,9	x	8752,9
...	...	4	5	...	19	-	19
...	...	21,1	26,3	...	100,0	-	100
...	...	21,1	26,3	...	100	x	x
...	...	33594,8	102557,0	...	236215,4	x	236215,4
...	...	14,2	43,4	...	100	x	100
...	...	8398,7	20511,4	...	12432,4	x	12432,4
...	6	4	...	-	27	...	29
...	20,7	13,8	...	-	93,1	...	100
...	22,2	14,8	...	-	100	x	x
...	30844,0	30834,0	...	-	112953,4	x	112953,4
...	27,3	27,3	...	-	100	x	100
...	5140,7	7708,5	...	-	4183,5	x	3894,9
-	...	-	-	-	8	-	8
-	...	-	-	-	100,0	-	100
-	...	-	-	-	100	x	x
-	...	-	-	-	18031,0	x	18031,0
-	...	-	-	-	100	x	100
-	...	-	-	-	2253,9	x	2253,9

	Сельскохозяйственные организации,								
	до 4,1	4,1 - 10	10,1 - 20	20,1 - 50	50,1 - 100	100,1 - 200	200,1 - 500	500,1- 1500	1500,1 - 3000
<b>Пугачевский</b>									
Число организаций, единиц	-	-	-	-	...	...	-	...	...
в процентах от общего числа организаций	-	-	-	-	...	...	-	...	...
в процентах от числа организаций, имеющих землю	-	-	-	-	...	...	-	...	...
Общая площадь земли, га	-	-	-	-	...	...	-	...	...
в процентах от общей площади земли	-	-	-	-	...	...	-	...	...
в среднем на одну организацию, га	-	-	-	-	...	...	-	...	...
<b>Ровенский</b>									
Число организаций, единиц	-	-	-	...	-	...	...	...	3
в процентах от общего числа организаций	-	-	-	...	-	...	...	...	17,6
в процентах от числа организаций, имеющих землю	-	-	-	...	-	...	...	...	20,0
Общая площадь земли, га	-	-	-	...	-	...	...	...	7715,0
в процентах от общей площади земли	-	-	-	...	-	...	...	...	12,4
в среднем на одну организацию, га	-	-	-	...	-	...	...	...	2571,7
<b>Романовский</b>									
Число организаций, единиц	-	-	-	-	...	-	-	-	...
в процентах от общего числа организаций	-	-	-	-	...	-	-	-	...
в процентах от числа организаций, имеющих землю	-	-	-	-	...	-	-	-	...
Общая площадь земли, га	-	-	-	-	...	-	-	-	...
в процентах от общей площади земли	-	-	-	-	...	-	-	-	...
в среднем на одну организацию, га	-	-	-	-	...	-	-	-	...
<b>Ртищевский</b>									
Число организаций, единиц	-	-	-	...	-	...	...	3	...
в процентах от общего числа организаций	-	-	-	...	-	...	...	18,8	...
в процентах от числа организаций, имеющих землю	-	-	-	...	-	...	...	21,4	...
Общая площадь земли, га	-	-	-	...	-	...	...	2544,0	...
в процентах от общей площади земли	-	-	-	...	-	...	...	5,7	...
в среднем на одну организацию, га	-	-	-	...	-	...	...	848,0	...



имевшие земельную площадь, га:						Сельскохозяйственные организации, не имевшие земельной площади	Итого
3000,1 - 4000	4000,1 - 6000	6000,1 - 10000	10000,1 - 40000	свыше 40000	всего		
...	3	...	8	...	21	14	35
...	8,6	...	22,9	...	60,0	40,0	100
...	14,3	...	38,1	...	100	x	x
...	14180,0	...	132377,0	...	262223,1	x	262223,1
...	5,4	...	50,5	...	100	x	100
...	4726,7	...	16547,1	...	12486,8	x	7492,1
...	...	-	3	-	15	...	17
...	...	-	17,6	-	88,2	...	100
...	...	-	20,0	-	100	x	x
...	...	-	43369,0	-	62165,7	x	62165,7
...	...	-	69,8	-	100	x	100
...	...	-	14456,3	-	4144,4	x	3656,8
...	-	...	-	-	6	3	9
...	-	...	-	-	66,7	33,3	100
...	-	...	-	-	100	x	x
...	-	...	-	-	23711,7	x	23711,7
...	-	...	-	-	100	x	100
...	-	...	-	-	3952,0	x	2634,6
...	...	...	...	-	14	...	16
...	...	...	...	-	87,5	...	100
...	...	...	...	-	100	x	x
...	...	...	...	-	44472,5	x	44472,5
...	...	...	...	-	100	x	100
...	...	...	...	-	3176,6	x	2779,5

	Сельскохозяйственные организации,								
	до 4,1	4,1 - 10	10,1 - 20	20,1 - 50	50,1 - 100	100,1 - 200	200,1 - 500	500,1- 1500	1500,1 - 3000
<b>Самойловский</b>									
Число организаций, единиц	-	-	...	-	-	-	...	5	-
в процентах от общего числа организаций	-	-	...	-	-	-	...	31,3	-
в процентах от числа организаций, имеющих землю	-	-	...	-	-	-	...	31,3	-
Общая площадь земли, га	-	-	...	-	-	-	...	3229,0	-
в процентах от общей площади земли	-	-	...	-	-	-	...	5,1	-
в среднем на одну организацию, га	-	-	...	-	-	-	...	645,8	-
<b>Саратовский</b>									
Число организаций, единиц	-	4	...	...	...	3	3	7	5
в процентах от общего числа организаций	-	14,3	...	...	...	10,7	10,7	25,0	17,9
в процентах от числа организаций, имеющих землю	-	14,3	...	...	...	10,7	10,7	25,0	17,9
Общая площадь земли, га	-	25,3	...	...	...	472,5	1195,0	7119,4	10609,4
в процентах от общей площади земли	-	0,1	...	...	...	1,9	4,9	29,1	43,4
в среднем на одну организацию, га	-	6,3	...	...	...	157,5	398,3	1017,1	2121,9
<b>Советский</b>									
Число организаций, единиц	-	-	-	...	-	-	3	5	...
в процентах от общего числа организаций	-	-	-	...	-	-	16,7	27,8	...
в процентах от числа организаций, имеющих землю	-	-	-	...	-	-	18,8	31,3	...
Общая площадь земли, га	-	-	-	...	-	-	1044,2	6009,0	...
в процентах от общей площади земли	-	-	-	...	-	-	1,7	10,1	...
в среднем на одну организацию, га	-	-	-	...	-	-	348,1	1201,8	...
<b>Татищевский</b>									
Число организаций, единиц	-	-	3	3	3	-	...	7	5
в процентах от общего числа организаций	-	-	8,6	8,6	8,6	-	...	20,0	14,3
в процентах от числа организаций, имеющих землю	-	-	10,0	10,0	10,0	-	...	23,3	16,7
Общая площадь земли, га	-	-	56,0	83,5	252,1	-	...	7501,3	11206,0
в процентах от общей площади земли	-	-	0,1	0,1	0,3	-	...	7,7	11,5
в среднем на одну организацию, га	-	-	18,7	27,8	84,0	-	...	1071,6	2241,2



имевшие земельную площадь, га:						Сельскохозяйственные организации, не имевшие земельной площади	Итого
3000,1 - 4000	4000,1 - 6000	6000,1 - 10000	10000,1 - 40000	свыше 40000	всего		
3	-	4	...	-	16	-	16
18,8	-	25,0	...	-	100,0	-	100
18,8	-	25,0	...	-	100	x	x
10640,7	-	27781,6	...	-	63824,3	x	63824,3
16,7	-	43,5	...	-	100	x	100
3546,9	-	6945,4	...	-	3989,0	x	3989,0
-	...	-	-	-	28	-	28
-	...	-	-	-	100,0	-	100
-	...	-	-	-	100	x	x
-	...	-	-	-	24448,2	x	24448,2
-	...	-	-	-	100	x	100
-	...	-	-	-	873,2	x	873,2
-	...	...	...	-	16	...	18
-	...	...	...	-	88,9	...	100
-	...	...	...	-	100	x	x
-	...	...	...	-	59739,2	x	59739,2
-	...	...	...	-	100	x	100
-	...	...	...	-	3733,7	x	3318,8
4	-	...	3	-	30	5	35
11,4	-	...	8,6	-	85,7	14,3	100
13,3	-	...	10,0	-	100	x	x
14961,0	-	...	56724,9	-	97288,8	x	97288,8
15,4	-	...	58,3	-	100	x	100
3740,3	-	...	18908,3	-	3243,0	x	2779,7

	Сельскохозяйственные организации,								
	до 4,1	4,1 - 10	10,1 - 20	20,1 - 50	50,1 - 100	100,1 - 200	200,1 - 500	500,1- 1500	1500,1 - 3000
<b>Турковский</b>									
Число организаций, единиц	-	-	-	-	...	-	...	3	...
в процентах от общего числа организаций	-	-	-	-	...	-	...	18,8	...
в процентах от числа организаций, имеющих землю	-	-	-	-	...	-	...	20,0	...
Общая площадь земли, га	-	-	-	-	...	-	...	3121,0	...
в процентах от общей площади земли	-	-	-	-	...	-	...	6,2	...
в среднем на одну организацию, га	-	-	-	-	...	-	...	1040,3	...
<b>Федоровский</b>									
Число организаций, единиц	-	-	-	-	-	-	...	...	...
в процентах от общего числа организаций	-	-	-	-	-	-	...	...	...
в процентах от числа организаций, имеющих землю	-	-	-	-	-	-	...	...	...
Общая площадь земли, га	-	-	-	-	-	-	...	...	...
в процентах от общей площади земли	-	-	-	-	-	-	...	...	...
в среднем на одну организацию, га	-	-	-	-	-	-	...	...	...
<b>Хвальинский</b>									
Число организаций, единиц	-	-	-	...	...	...	...	...	-
в процентах от общего числа организаций	-	-	-	...	...	...	...	...	-
в процентах от числа организаций, имеющих землю	-	-	-	...	...	...	...	...	-
Общая площадь земли, га	-	-	-	...	...	...	...	...	-
в процентах от общей площади земли	-	-	-	...	...	...	...	...	-
в среднем на одну организацию, га	-	-	-	...	...	...	...	...	-
<b>Энгельсский</b>									
Число организаций, единиц	...	...	...	...	...	5	3	8	5
в процентах от общего числа организаций	...	...	...	...	...	13,5	8,1	21,6	13,5
в процентах от числа организаций, имеющих землю	...	...	...	...	...	13,5	8,1	21,6	13,5
Общая площадь земли, га	...	...	...	...	...	798,0	1107,3	6274,4	10866,5
в процентах от общей площади земли	...	...	...	...	...	1,1	1,6	9,0	15,6
в среднем на одну организацию, га	...	...	...	...	...	159,6	369,1	784,3	2173,3



имевшие земельную площадь, га:						Сельскохозяйственные организации, не имевшие земельной площади	Итого
3000,1 - 4000	4000,1 - 6000	6000,1 - 10000	10000,1 - 40000	свыше 40000	всего		
-	4	3	-	-	15	...	16
-	25,0	18,8	-	-	93,8	...	100
-	26,7	20,0	-	-	100	x	x
-	18655,0	24403,6	-	-	50179,1	x	50179,1
-	37,2	48,6	-	-	100	x	100
-	4663,8	8134,5	-	-	3345,3	x	3136,2
...	...	...	...	-	11	3	14
...	...	...	...	-	78,6	21,4	100
...	...	...	...	-	100	x	x
...	...	...	...	-	65339,4	x	65339,4
...	...	...	...	-	100	x	100
...	...	...	...	-	5939,9	x	4667,1
...	...	...	-	-	12	3	15
...	...	...	-	-	80,0	20,0	100
...	...	...	-	-	100	x	x
...	...	...	-	-	23438,1	x	23438,1
...	...	...	-	-	100	x	100
...	...	...	-	-	1953,2	x	1562,5
...	4	...	...	-	37	-	37
...	10,8	...	...	-	100,0	-	100
...	10,8	...	...	-	100	x	x
...	20445,9	...	...	-	69638,5	x	69638,5
...	29,4	...	...	-	100	x	100
...	5111,5	...	...	-	1882,1	x	1882,1

	Сельскохозяйственные организации,								
	до 4,1	4,1 - 10	10,1 - 20	20,1 - 50	50,1 - 100	100,1 - 200	200,1 - 500	500,1- 1500	1500,1 - 3000
<b>г. Саратов</b>									
Число организаций, единиц	...	-	-	-	...	-	...	-	-
в процентах от общего числа организаций	...	-	-	-	...	-	...	-	-
в процентах от числа организаций, имеющих землю	...	-	-	-	...	-	...	-	-
Общая площадь земли, га	...	-	-	-	...	-	...	-	-
в процентах от общей площади земли	...	-	-	-	...	-	...	-	-
в среднем на одну организацию, га	...	-	-	-	...	-	...	-	-

имевшие земельную площадь, га:						Сельскохозяйственные организации, не имевшие земельной площади	Итого
3000,1 - 4000	4000,1 - 6000	6000,1 - 10000	10000,1 - 40000	свыше 40000	всего		
-	...	-	-	-	5	...	7
-	...	-	-	-	71,4	...	100
-	...	-	-	-	100	x	x
-	...	-	-	-	4729,0	x	4729,0
-	...	-	-	-	100	x	100
-	...	-	-	-	945,8	x	675,6

**41. ГРУППИРОВКА ПОДСОБНЫХ СЕЛЬСКОХОЗЯЙСТВЕННЫХ ПРЕДПРИЯТИЙ НЕСЕЛЬСКОХОЗЯЙСТВЕННЫХ ОРГАНИЗАЦИЙ  
ПО РАЗМЕРУ ЗЕМЕЛЬНОЙ ПЛОЩАДИ**

(на 1 июля 2016 г.)

	Подсобные сельскохозяйственные предприятия несельскохозяйственных организаций, имевшие земельную площадь, га:									Подсобные сельскохозяй- ственные предприятия несельского- хозяйственных организаций, не имеющие земельной площади	Итого	
	до 50,1	50,1 - 100	100,1 - 200	200,1 - 500	500,1- 1500	1500,1 - 3000	3000,1 - 4000	свыше 40000	всего			
<b>Саратовская область,</b>												
Число организаций, единиц	7	11	14	23	23	4	4	4	90	7	97	
в процентах от общего числа организаций	7,2	11,3	14,4	23,7	23,7	4,1	4,1	4,1	92,8	7,2	100	
в процентах от числа организаций, имеющих землю	7,8	12,2	15,6	25,6	25,6	4,4	4,4	4,4	100	х	х	
Общая площадь земли, га	40,1	807,7	2147,0	8498,7	19800,5	8812,4	14514,0	26111,3	80731,7	х	80731,7	
в процентах от общей площади земли	0,0	1,0	2,7	10,5	24,5	10,9	18,0	32,3	100	х	100	
в среднем на одну организацию, га	5,7	73,4	153,4	369,5	860,9	2203,1	3628,5	6527,8	897,0	х	832,3	
<b>в том числе по муниципальным районам:</b>												
<b>Александрово-Гайский</b>												
Число организаций, единиц	-	-	...	-	-	-	-	...	...	-	...	
в процентах от общего числа организаций	-	-	...	-	-	-	-	...	...	-	...	
в процентах от числа организаций, имеющих землю	-	-	...	-	-	-	-	...	...	х	х	
Общая площадь земли, га	-	-	...	-	-	-	-	...	...	х	...	
в процентах от общей площади земли	-	-	...	-	-	-	-	...	...	х	...	
в среднем на одну организацию, га	-	-	...	-	-	-	-	...	...	х	...	
<b>Аркадакский</b>												
Число организаций, единиц	-	-	-	...	...	-	-	-	...	-	...	
в процентах от общего числа организаций	-	-	-	...	...	-	-	-	...	-	...	
в процентах от числа организаций, имеющих землю	-	-	-	...	...	-	-	-	...	х	х	
Общая площадь земли, га	-	-	-	...	...	-	-	-	...	х	...	
в процентах от общей площади земли	-	-	-	...	...	-	-	-	...	х	...	
в среднем на одну организацию, га	-	-	-	...	...	-	-	-	...	х	...	



	Подсобные сельскохозяйственные предприятия несельскохозяйственных организаций, имевшие земельную площадь, га:									Подсобные сельскохозяй- ственные предприятия несельскохо- зяйственных организаций, не имеющие земельной площади	Итого
	до 50,1	50,1 - 100	100,1 - 200	200,1 - 500	500,1- 1500	1500,1 - 3000	3000,1 - 4000	свыше 40000	всего		
<b>Аткарский</b>											
Число организаций, единиц	-	-	...	-	-	-	-	-	...	-	...
в процентах от общего числа организаций	-	-	...	-	-	-	-	-	...	-	...
в процентах от числа организаций, имеющих землю	-	-	...	-	-	-	-	-	...	X	X
Общая площадь земли, га	-	-	...	-	-	-	-	-	...	X	...
в процентах от общей площади земли	-	-	...	-	-	-	-	-	...	X	...
в среднем на одну организацию, га	-	-	...	-	-	-	-	-	...	X	...
<b>Базарно-Карабулакский</b>											
Число организаций, единиц	-	-	...	-	...	-	-	-	...	-	...
в процентах от общего числа организаций	-	-	...	-	...	-	-	-	...	-	...
в процентах от числа организаций, имеющих землю	-	-	...	-	...	-	-	-	...	X	X
Общая площадь земли, га	-	-	...	-	...	-	-	-	...	X	...
в процентах от общей площади земли	-	-	...	-	...	-	-	-	...	X	...
в среднем на одну организацию, га	-	-	...	-	...	-	-	-	...	X	...
<b>Балаковский</b>											
Число организаций, единиц	-	-	-	...	-	...	-	-	...	-	...
в процентах от общего числа организаций	-	-	-	...	-	...	-	-	...	-	...
в процентах от числа организаций, имеющих землю	-	-	-	...	-	...	-	-	...	X	X
Общая площадь земли, га	-	-	-	...	-	...	-	-	...	X	...
в процентах от общей площади земли	-	-	-	...	-	...	-	-	...	X	...
в среднем на одну организацию, га	-	-	-	...	-	...	-	-	...	X	...

	Подсобные сельскохозяйственные предприятия несельскохозяйственных организаций, имевшие земельную площадь, га:									Подсобные сельскохозяй- ственные предприятия несельскохо- зяйственных организаций, не имеющие земельной площади	Итого
	до 50,1	50,1 - 100	100,1 - 200	200,1 - 500	500,1- 1500	1500,1 - 3000	3000,1 - 4000	свыше 40000	всего		
<b>Балашовский</b>											
Число организаций, единиц	...	-	-	...	...	...	-	-	6	-	6
в процентах от общего числа организаций	...	-	-	...	...	...	-	-	100,0	-	100
в процентах от числа организаций, имеющих землю	...	-	-	...	...	...	-	-	100	x	x
Общая площадь земли, га	...	-	-	...	...	...	-	-	4026,8	x	4026,8
в процентах от общей площади земли	...	-	-	...	...	...	-	-	100	x	100
в среднем на одну организацию, га	...	-	-	...	...	...	-	-	671,1	x	671,1
<b>Балтайский</b>											
Число организаций, единиц	-	-	-	-	-	-	-	-	-	-	-
в процентах от общего числа организаций	-	-	-	-	-	-	-	-	-	-	-
в процентах от числа организаций, имеющих землю	-	-	-	-	-	-	-	-	-	x	x
Общая площадь земли, га	-	-	-	-	-	-	-	-	-	x	-
в процентах от общей площади земли	-	-	-	-	-	-	-	-	-	x	-
в среднем на одну организацию, га	-	-	-	-	-	-	-	-	-	x	-
<b>Вольский</b>											
Число организаций, единиц	...	...	...	-	...	-	-	-	5	-	5
в процентах от общего числа организаций	...	...	...	-	...	-	-	-	100,0	-	100
в процентах от числа организаций, имеющих землю	...	...	...	-	...	-	-	-	100	x	x
Общая площадь земли, га	...	...	...	-	...	-	-	-	955,2	x	955,2
в процентах от общей площади земли	...	...	...	-	...	-	-	-	100	x	100
в среднем на одну организацию, га	...	...	...	-	...	-	-	-	191,0	x	191,0





	Подсобные сельскохозяйственные предприятия несельскохозяйственных организаций, имевшие земельную площадь, га:									Подсобные сельскохозяй- ственные предприятия несельскохо- зяйственных организаций, не имеющие земельной площади	Итого	
	до 50,1	50,1 - 100	100,1 - 200	200,1 - 500	500,1- 1500	1500,1 - 3000	3000,1 - 4000	свыше 40000	всего			
<b>Воскресенский</b>												
Число организаций, единиц	-	-	-	-	-	-	-	-	-	-	-	-
в процентах от общего числа организаций	-	-	-	-	-	-	-	-	-	-	-	-
в процентах от числа организаций, имеющих землю	-	-	-	-	-	-	-	-	-	-	x	x
Общая площадь земли, га	-	-	-	-	-	-	-	-	-	-	x	-
в процентах от общей площади земли	-	-	-	-	-	-	-	-	-	-	x	-
в среднем на одну организацию, га	-	-	-	-	-	-	-	-	-	-	x	-
<b>Дергачевский</b>												
Число организаций, единиц	-	-	-	-	3	-	-	-	3	...	...	4
в процентах от общего числа организаций	-	-	-	-	75,0	-	-	-	75,0	...	...	100
в процентах от числа организаций, имеющих землю	-	-	-	-	100,0	-	-	-	100	x	x	x
Общая площадь земли, га	-	-	-	-	3200,0	-	-	-	3200,0	x	x	3200,0
в процентах от общей площади земли	-	-	-	-	100,0	-	-	-	100	x	x	100
в среднем на одну организацию, га	-	-	-	-	1066,7	-	-	-	1066,7	x	x	800,0
<b>Духовницкий</b>												
Число организаций, единиц	-	-	-	-	-	-	-	-	-	-	-	-
в процентах от общего числа организаций	-	-	-	-	-	-	-	-	-	-	-	-
в процентах от числа организаций, имеющих землю	-	-	-	-	-	-	-	-	-	x	x	x
Общая площадь земли, га	-	-	-	-	-	-	-	-	-	x	x	-
в процентах от общей площади земли	-	-	-	-	-	-	-	-	-	x	x	-
в среднем на одну организацию, га	-	-	-	-	-	-	-	-	-	x	x	-

	Подсобные сельскохозяйственные предприятия несельскохозяйственных организаций, имевшие земельную площадь, га:									Подсобные сельскохозяй- ственные предприятия несельскохо- зяйственных организаций, не имеющие земельной площади	Итого
	до 50,1	50,1 - 100	100,1 - 200	200,1 - 500	500,1- 1500	1500,1 - 3000	3000,1 - 4000	свыше 40000	всего		
<b>Екатериновский</b>											
Число организаций, единиц	-	-	-	-	-	-	-	-	-	-	-
в процентах от общего числа организаций	-	-	-	-	-	-	-	-	-	-	-
в процентах от числа организаций, имеющих землю	-	-	-	-	-	-	-	-	-	х	х
Общая площадь земли, га	-	-	-	-	-	-	-	-	-	х	-
в процентах от общей площади земли	-	-	-	-	-	-	-	-	-	х	-
в среднем на одну организацию, га	-	-	-	-	-	-	-	-	-	х	-
<b>Ершовский</b>											
Число организаций, единиц	-	-	-	-	-	-	-	-	-	-	-
в процентах от общего числа организаций	-	-	-	-	-	-	-	-	-	-	-
в процентах от числа организаций, имеющих землю	-	-	-	-	-	-	-	-	-	х	х
Общая площадь земли, га	-	-	-	-	-	-	-	-	-	х	-
в процентах от общей площади земли	-	-	-	-	-	-	-	-	-	х	-
в среднем на одну организацию, га	-	-	-	-	-	-	-	-	-	х	-
<b>Ивантеевский</b>											
Число организаций, единиц	-	-	-	-	-	-	-	-	-	-	-
в процентах от общего числа организаций	-	-	-	-	-	-	-	-	-	-	-
в процентах от числа организаций, имеющих землю	-	-	-	-	-	-	-	-	-	х	х
Общая площадь земли, га	-	-	-	-	-	-	-	-	-	х	-
в процентах от общей площади земли	-	-	-	-	-	-	-	-	-	х	-
в среднем на одну организацию, га	-	-	-	-	-	-	-	-	-	х	-

	Подсобные сельскохозяйственные предприятия несельскохозяйственных организаций, имевшие земельную площадь, га:									Подсобные сельскохозяй- ственные предприятия несельскохо- зяйственных организаций, не имеющие земельной площади	Итого
	до 50,1	50,1 - 100	100,1 - 200	200,1 - 500	500,1- 1500	1500,1 - 3000	3000,1 - 4000	свыше 40000	всего		
<b>Калининский</b>											
Число организаций, единиц	-	-	...	...	...	-	-	-	3	-	3
в процентах от общего числа организаций	-	-	...	...	...	-	-	-	100,0	-	100
в процентах от числа организаций, имеющих землю	-	-	...	...	...	-	-	-	100	x	x
Общая площадь земли, га	-	-	...	...	...	-	-	-	1208,0	x	1208,0
в процентах от общей площади земли	-	-	...	...	...	-	-	-	100	x	100
в среднем на одну организацию, га	-	-	...	...	...	-	-	-	402,7	x	402,7
<b>Красноармейский</b>											
Число организаций, единиц	-	-	...	...	-	-	...	-	5	-	5
в процентах от общего числа организаций	-	-	...	...	-	-	...	-	100,0	-	100
в процентах от числа организаций, имеющих землю	-	-	...	...	-	-	...	-	100	x	x
Общая площадь земли, га	-	-	...	...	-	-	...	-	4933,9	x	4933,9
в процентах от общей площади земли	-	-	...	...	-	-	...	-	100	x	100
в среднем на одну организацию, га	-	-	...	...	-	-	...	-	986,8	x	986,8
<b>Краснокутский</b>											
Число организаций, единиц	-	-	-	...	...	-	-	...	4	-	4
в процентах от общего числа организаций	-	-	-	...	...	-	-	...	100,0	-	100
в процентах от числа организаций, имеющих землю	-	-	-	...	...	-	-	...	100	x	x
Общая площадь земли, га	-	-	-	...	...	-	-	...	6867,8	x	6867,8
в процентах от общей площади земли	-	-	-	...	...	-	-	...	100	x	100
в среднем на одну организацию, га	-	-	-	...	...	-	-	...	1717,0	x	1717,0

	Подсобные сельскохозяйственные предприятия несельскохозяйственных организаций, имевшие земельную площадь, га:									Подсобные сельскохозяй- ственные предприятия несельскохо- зяйственных организаций, не имеющие земельной площади	Итого
	до 50,1	50,1 - 100	100,1 - 200	200,1 - 500	500,1- 1500	1500,1 - 3000	3000,1 - 4000	свыше 40000	всего		
<b>Краснопартизанский</b>											
Число организаций, единиц	-	-	-	-	...	-	-	-	...	-	...
в процентах от общего числа организаций	-	-	-	-	...	-	-	-	...	-	...
в процентах от числа организаций, имеющих землю	-	-	-	-	...	-	-	-	...	x	x
Общая площадь земли, га	-	-	-	-	...	-	-	-	...	x	...
в процентах от общей площади земли	-	-	-	-	...	-	-	-	...	x	...
в среднем на одну организацию, га	-	-	-	-	...	-	-	-	...	x	...
<b>Лысогорский</b>											
Число организаций, единиц	-	...	...	-	...	-	...	-	6	-	6
в процентах от общего числа организаций	-	...	...	-	...	-	...	-	100,0	-	100
в процентах от числа организаций, имеющих землю	-	...	...	-	...	-	...	-	100	x	x
Общая площадь земли, га	-	...	...	-	...	-	...	-	5516,0	x	5516,0
в процентах от общей площади земли	-	...	...	-	...	-	...	-	100	x	100
в среднем на одну организацию, га	-	...	...	-	...	-	...	-	919,3	x	919,3
<b>Марксовский</b>											
Число организаций, единиц	-	-	-	...	...	-	-	-	3	...	4
в процентах от общего числа организаций	-	-	-	...	...	-	-	-	75,0	...	100
в процентах от числа организаций, имеющих землю	-	-	-	...	...	-	-	-	100	x	x
Общая площадь земли, га	-	-	-	...	...	-	-	-	1354,0	x	1354,0
в процентах от общей площади земли	-	-	-	...	...	-	-	-	100	x	100
в среднем на одну организацию, га	-	-	-	...	...	-	-	-	451,3	x	338,5



	Подсобные сельскохозяйственные предприятия несельскохозяйственных организаций, имевшие земельную площадь, га:									Подсобные сельскохозяй- ственные предприятия несельскохо- зяйственных организаций, не имеющие земельной площади	Итого
	до 50,1	50,1 - 100	100,1 - 200	200,1 - 500	500,1- 1500	1500,1 - 3000	3000,1 - 4000	свыше 40000	всего		
<b>Новобурасский</b>											
Число организаций, единиц	-	-	-	-	...	-	-	-	...	-	...
в процентах от общего числа организаций	-	-	-	-	...	-	-	-	...	-	...
в процентах от числа организаций, имеющих землю	-	-	-	-	...	-	-	-	...	x	x
Общая площадь земли, га	-	-	-	-	...	-	-	-	...	x	...
в процентах от общей площади земли	-	-	-	-	...	-	-	-	...	x	...
в среднем на одну организацию, га	-	-	-	-	...	-	-	-	...	x	...
<b>Новоузенский</b>											
Число организаций, единиц	...	-	...	...	...	-	-	...	6	-	6
в процентах от общего числа организаций	...	-	...	...	...	-	-	...	100,0	-	100
в процентах от числа организаций, имеющих землю	...	-	...	...	...	-	-	...	100	x	x
Общая площадь земли, га	...	-	...	...	...	-	-	...	6512,0	x	6512,0
в процентах от общей площади земли	...	-	...	...	...	-	-	...	100	x	100
в среднем на одну организацию, га	...	-	...	...	...	-	-	...	1085,3	x	1085,3
<b>Озинский</b>											
Число организаций, единиц	-	...	-	...	-	-	-	-	...	-	...
в процентах от общего числа организаций	-	...	-	...	-	-	-	-	...	-	...
в процентах от числа организаций, имеющих землю	-	...	-	...	-	-	-	-	...	x	x
Общая площадь земли, га	-	...	-	...	-	-	-	-	...	x	...
в процентах от общей площади земли	-	...	-	...	-	-	-	-	...	x	...
в среднем на одну организацию, га	-	...	-	...	-	-	-	-	...	x	...

	Подсобные сельскохозяйственные предприятия несельскохозяйственных организаций, имевшие земельную площадь, га:									Подсобные сельскохозяй- ственные предприятия несельского- хозяйственных организаций, не имеющие земельной площади	Итого
	до 50,1	50,1 - 100	100,1 - 200	200,1 - 500	500,1- 1500	1500,1 - 3000	3000,1 - 4000	свыше 40000	всего		
<b>Перелюбский</b>											
Число организаций, единиц	-	-	-	-	-	...	...	-	...	-	...
в процентах от общего числа организаций	-	-	-	-	-	...	...	-	...	-	...
в процентах от числа организаций, имеющих землю	-	-	-	-	-	...	...	-	...	x	x
Общая площадь земли, га	-	-	-	-	-	...	...	-	...	x	...
в процентах от общей площади земли	-	-	-	-	-	...	...	-	...	x	...
в среднем на одну организацию, га	-	-	-	-	-	...	...	-	...	x	...
<b>Петровский</b>											
Число организаций, единиц	-	...	-	...	-	...	-	-	4	...	5
в процентах от общего числа организаций	-	...	-	...	-	...	-	-	80,0	...	100
в процентах от числа организаций, имеющих землю	-	...	-	...	-	...	-	-	100	x	x
Общая площадь земли, га	-	...	-	...	-	...	-	-	3066,6	x	3066,6
в процентах от общей площади земли	-	...	-	...	-	...	-	-	100	x	100
в среднем на одну организацию, га	-	...	-	...	-	...	-	-	766,7	x	613,3
<b>Питерский</b>											
Число организаций, единиц	-	-	-	...	...	-	-	-	3	-	3
в процентах от общего числа организаций	-	-	-	...	...	-	-	-	100,0	-	100
в процентах от числа организаций, имеющих землю	-	-	-	...	...	-	-	-	100	x	x
Общая площадь земли, га	-	-	-	...	...	-	-	-	1954,0	x	1954,0
в процентах от общей площади земли	-	-	-	...	...	-	-	-	100	x	100
в среднем на одну организацию, га	-	-	-	...	...	-	-	-	651,3	x	651,3

	Подсобные сельскохозяйственные предприятия несельскохозяйственных организаций, имевшие земельную площадь, га:									Подсобные сельскохозяй- ственные предприятия несельскохо- зяйственных организаций, не имеющие земельной площади	Итого
	до 50,1	50,1 - 100	100,1 - 200	200,1 - 500	500,1- 1500	1500,1 - 3000	3000,1 - 4000	свыше 40000	всего		
<b>Пугачевский</b>											
Число организаций, единиц	-	...	-	-	...	-	-	-	...	...	3
в процентах от общего числа организаций	-	...	-	-	...	-	-	-	...	...	100
в процентах от числа организаций, имеющих землю	-	...	-	-	...	-	-	-	...	x	x
Общая площадь земли, га	-	...	-	-	...	-	-	-	...	x	...
в процентах от общей площади земли	-	...	-	-	...	-	-	-	...	x	...
в среднем на одну организацию, га	-	...	-	-	...	-	-	-	...	x	...
<b>Ровенский</b>											
Число организаций, единиц	-	-	...	...	-	-	-	-	...	-	...
в процентах от общего числа организаций	-	-	...	...	-	-	-	-	...	-	...
в процентах от числа организаций, имеющих землю	-	-	...	...	-	-	-	-	...	x	x
Общая площадь земли, га	-	-	...	...	-	-	-	-	...	x	...
в процентах от общей площади земли	-	-	...	...	-	-	-	-	...	x	...
в среднем на одну организацию, га	-	-	...	...	-	-	-	-	...	x	...
<b>Романовский</b>											
Число организаций, единиц	-	-	-	-	-	-	-	-	-	-	-
в процентах от общего числа организаций	-	-	-	-	-	-	-	-	-	-	-
в процентах от числа организаций, имеющих землю	-	-	-	-	-	-	-	-	-	x	x
Общая площадь земли, га	-	-	-	-	-	-	-	-	-	x	-
в процентах от общей площади земли	-	-	-	-	-	-	-	-	-	x	-
в среднем на одну организацию, га	-	-	-	-	-	-	-	-	-	x	-

	Подсобные сельскохозяйственные предприятия несельскохозяйственных организаций, имевшие земельную площадь, га:									Подсобные сельскохозяй- ственные предприятия несельского- хозяйственных организаций, не имеющие земельной площади	Итого
	до 50,1	50,1 - 100	100,1 - 200	200,1 - 500	500,1- 1500	1500,1 - 3000	3000,1 - 4000	свыше 40000	всего		
<b>Ртищевский</b>											
Число организаций, единиц	-	-	-	-	...	-	-	-	...	-	...
в процентах от общего числа организаций	-	-	-	-	...	-	-	-	...	-	...
в процентах от числа организаций, имеющих землю	-	-	-	-	...	-	-	-	...	X	X
Общая площадь земли, га	-	-	-	-	...	-	-	-	...	X	...
в процентах от общей площади земли	-	-	-	-	...	-	-	-	...	X	...
в среднем на одну организацию, га	-	-	-	-	...	-	-	-	...	X	...
<b>Самойловский</b>											
Число организаций, единиц	-	-	-	-	-	-	-	-	-	-	-
в процентах от общего числа организаций	-	-	-	-	-	-	-	-	-	-	-
в процентах от числа организаций, имеющих землю	-	-	-	-	-	-	-	-	-	X	X
Общая площадь земли, га	-	-	-	-	-	-	-	-	-	X	-
в процентах от общей площади земли	-	-	-	-	-	-	-	-	-	X	-
в среднем на одну организацию, га	-	-	-	-	-	-	-	-	-	X	-
<b>Саратовский</b>											
Число организаций, единиц	-	-	-	-	-	-	-	-	-	-	-
в процентах от общего числа организаций	-	-	-	-	-	-	-	-	-	-	-
в процентах от числа организаций, имеющих землю	-	-	-	-	-	-	-	-	-	X	X
Общая площадь земли, га	-	-	-	-	-	-	-	-	-	X	-
в процентах от общей площади земли	-	-	-	-	-	-	-	-	-	X	-
в среднем на одну организацию, га	-	-	-	-	-	-	-	-	-	X	-





	Подсобные сельскохозяйственные предприятия несельскохозяйственных организаций, имевшие земельную площадь, га:									Подсобные сельскохозяй- ственные предприятия несельскохо- зяйственных организаций, не имеющие земельной площади	Итого
	до 50,1	50,1 - 100	100,1 - 200	200,1 - 500	500,1- 1500	1500,1 - 3000	3000,1 - 4000	свыше 40000	всего		
<b>Советский</b>											
Число организаций, единиц	-	-	-	...	-	-	-	-	...	-	...
в процентах от общего числа организаций	-	-	-	...	-	-	-	-	...	-	...
в процентах от числа организаций, имеющих землю	-	-	-	...	-	-	-	-	...	x	x
Общая площадь земли, га	-	-	-	...	-	-	-	-	...	x	...
в процентах от общей площади земли	-	-	-	...	-	-	-	-	...	x	...
в среднем на одну организацию, га	-	-	-	...	-	-	-	-	...	x	...
<b>Татищевский</b>											
Число организаций, единиц	-	...	-	...	...	-	...	-	5	-	5
в процентах от общего числа организаций	-	...	-	...	...	-	...	-	100,0	-	100
в процентах от числа организаций, имеющих землю	-	...	-	...	...	-	...	-	100	x	x
Общая площадь земли, га	-	...	-	...	...	-	...	-	6445,5	x	6445,5
в процентах от общей площади земли	-	...	-	...	...	-	...	-	100	x	100
в среднем на одну организацию, га	-	...	-	...	...	-	...	-	1289,1	x	1289,1
<b>Турковский</b>											
Число организаций, единиц	-	-	-	-	-	-	-	-	-	-	-
в процентах от общего числа организаций	-	-	-	-	-	-	-	-	-	-	-
в процентах от числа организаций, имеющих землю	-	-	-	-	-	-	-	-	-	x	x
Общая площадь земли, га	-	-	-	-	-	-	-	-	-	x	-
в процентах от общей площади земли	-	-	-	-	-	-	-	-	-	x	-
в среднем на одну организацию, га	-	-	-	-	-	-	-	-	-	x	-

	Подсобные сельскохозяйственные предприятия несельскохозяйственных организаций, имевшие земельную площадь, га:									Подсобные сельскохозяй- ственные предприятия несельскохо- зяйственных организаций, не имеющие земельной площади	Итого	
	до 50,1	50,1 - 100	100,1 - 200	200,1 - 500	500,1- 1500	1500,1 - 3000	3000,1 - 4000	свыше 40000	всего			
<b>Федоровский</b>												
Число организаций, единиц	-	-	-	-	-	-	-	-	-	-	-	-
в процентах от общего числа организаций	-	-	-	-	-	-	-	-	-	-	-	-
в процентах от числа организаций, имеющих землю	-	-	-	-	-	-	-	-	-	-	x	x
Общая площадь земли, га	-	-	-	-	-	-	-	-	-	-	x	-
в процентах от общей площади земли	-	-	-	-	-	-	-	-	-	-	x	-
в среднем на одну организацию, га	-	-	-	-	-	-	-	-	-	-	x	-
<b>Хвалынский</b>												
Число организаций, единиц	-	...	...	...	...	-	-	-	6	...	...	7
в процентах от общего числа организаций	-	...	...	...	...	-	-	-	85,7	...	...	100
в процентах от числа организаций, имеющих землю	-	...	...	...	...	-	-	-	100	x	x	x
Общая площадь земли, га	-	...	...	...	...	-	-	-	1744,8	x	x	1744,8
в процентах от общей площади земли	-	...	...	...	...	-	-	-	100	x	x	100
в среднем на одну организацию, га	-	...	...	...	...	-	-	-	290,8	x	x	249,3
<b>Энгельсский</b>												
Число организаций, единиц	...	...	...	...	-	-	-	-	5	-	-	5
в процентах от общего числа организаций	...	...	...	...	-	-	-	-	100,0	-	-	100
в процентах от числа организаций, имеющих землю	...	...	...	...	-	-	-	-	100	x	x	x
Общая площадь земли, га	...	...	...	...	-	-	-	-	422,4	x	x	422,4
в процентах от общей площади земли	...	...	...	...	-	-	-	-	100	x	x	100
в среднем на одну организацию, га	...	...	...	...	-	-	-	-	84,5	x	x	84,5



	Подсобные сельскохозяйственные предприятия несельскохозяйственных организаций, имевшие земельную площадь, га:									Подсобные сельскохозяй- ственные предприятия несельскохо- зяйственных организаций, не имеющие земельной площади	Итого
	до 50,1	50,1 - 100	100,1 - 200	200,1 - 500	500,1- 1500	1500,1 - 3000	3000,1 - 4000	свыше 40000	всего		
<b>г. Саратов</b>											
Число организаций, единиц	-	...	-	...	-	-	-	...	4	...	6
в процентах от общего числа организаций	-	...	-	...	-	-	-	...	66,7	...	100
в процентах от числа организаций, имеющих землю	-	...	-	...	-	-	-	...	100	x	x
Общая площадь земли, га	-	...	-	...	-	-	-	...	4728,9	x	4728,9
в процентах от общей площади земли	-	...	-	...	-	-	-	...	100	x	100
в среднем на одну организацию, га	-	...	-	...	-	-	-	...	1182,2	x	788,2

**42. ГРУППИРОВКА КРЕСТЬЯНСКИХ (ФЕРМЕРСКИХ) ХОЗЯЙСТВ И**  
(на 1 июля 2016 г.)

	Хозяйства, имевшие					
	до 4,1	4,1 - 10	10,1 - 20	20,1 - 50	50,1 - 100	100,1 - 200
<b>Саратовская область,</b>						
Число крестьянских (фермерских) хозяйств и индивидуальных предпринимателей, единиц	71	53	78	220	298	409
в процентах от общего числа хозяйств	1,9	1,4	2,0	5,7	7,8	10,7
в процентах от числа хозяйств, имеющих землю	2,2	1,7	2,4	6,9	9,3	12,8
Общая площадь земли, га	75,8	393,3	1204,1	7972,3	22796,5	61526,0
в процентах от общей площади земли	0,0	0,0	0,0	0,3	0,7	2,0
в среднем на одно хозяйство, га	1,1	7,4	15,4	36,2	76,5	150,4
<b>в том числе по муниципальным районам:</b>						
<b>Александрово-Гайский</b>						
Число крестьянских (фермерских) хозяйств и индивидуальных предпринимателей, единиц	-	...	-	4	...	...
в процентах от общего числа хозяйств	-	...	-	4,4	...	...
в процентах от числа хозяйств, имеющих землю	-	...	-	5,1	...	...
Общая площадь земли, га	-	...	-	179,0	...	...
в процентах от общей площади земли	-	...	-	0,3	...	...
в среднем на одно хозяйство, га	-	...	-	44,8	...	...
<b>Аркадакский</b>						
Число крестьянских (фермерских) хозяйств и индивидуальных предпринимателей, единиц	...	-	-	...	...	...
в процентах от общего числа хозяйств	...	-	-	...	...	...
в процентах от числа хозяйств, имеющих землю	...	-	-	...	...	...
Общая площадь земли, га	...	-	-	...	...	...
в процентах от общей площади земли	...	-	-	...	...	...
в среднем на одно хозяйство, га	...	-	-	...	...	...



**ИНДИВИДУАЛЬНЫХ ПРЕДПРИНИМАТЕЛЕЙ ПО РАЗМЕРУ ЗЕМЕЛЬНОЙ ПЛОЩАДИ**

земельную площадь, га:							Хозяйства, не имевшие земельной площади	Итого
200,1 - 500	500,1- 1500	1500,1 - 3000	3000,1 - 4000	4000,1 - 6000	свыше 6000	всего		
705	835	316	70	83	69	3207	620	3827
18,4	21,8	8,3	1,8	2,2	1,8	83,8	16,2	100
22,0	26,0	9,9	2,2	2,6	2,2	100	x	x
242546,5	746256,0	645201,5	243544,1	402527,5	698220,1	3072263,7	x	3072263,7
7,9	24,3	21,0	7,9	13,1	22,7	100	x	100
344,0	893,7	2041,8	3479,2	4849,7	10119,1	958,0	x	802,8
17	43	7	...	...	-	79	11	90
18,9	47,8	7,8	...	...	-	87,8	12,2	100
21,5	54,4	8,9	...	...	-	100	x	x
5934,0	37761,5	12573,0	...	...	-	65303,0	x	65303,0
9,1	57,8	19,3	...	...	-	100	x	100
349,1	878,2	1796,1	...	...	-	826,6	x	725,6
6	18	9	...	3	...	45	-	45
13,3	40,0	20,0	...	6,7	...	100,0	-	100
13,3	40,0	20,0	...	6,7	...	100	x	x
1781,0	16668,0	18569,0	...	14264,8	...	70712,8	x	70712,8
2,5	23,6	26,3	...	20,2	...	100	x	100
296,8	926,0	2063,2	...	4754,9	...	1571,4	x	1571,4

	Хозяйства, имевшие					
	до 4,1	4,1 - 10	10,1 - 20	20,1 - 50	50,1 - 100	100,1 - 200
<b>Аткарский</b>						
Число крестьянских (фермерских) хозяйств и индивидуальных предпринимателей, единиц	6	...	...	6	5	14
в процентах от общего числа хозяйств	6,5	...	...	6,5	5,4	15,1
в процентах от числа хозяйств, имеющих землю	8,3	...	...	8,3	6,9	19,4
Общая площадь земли, га	2,8	...	...	211,7	399,3	2200,7
в процентах от общей площади земли	0,0	...	...	0,3	0,6	3,1
в среднем на одно хозяйство, га	0,5	...	...	35,3	79,9	157,2
<b>Базарно-Карабулакский</b>						
Число крестьянских (фермерских) хозяйств и индивидуальных предпринимателей, единиц	-	-	...	5	12	17
в процентах от общего числа хозяйств	-	-	...	5,1	12,1	17,2
в процентах от числа хозяйств, имеющих землю	-	-	...	5,2	12,5	17,7
Общая площадь земли, га	-	-	...	175,0	873,0	2608,0
в процентах от общей площади земли	-	-	...	0,3	1,6	4,8
в среднем на одно хозяйство, га	-	-	...	35,0	72,8	153,4
<b>Балаковский</b>						
Число крестьянских (фермерских) хозяйств и индивидуальных предпринимателей, единиц	...	...	3	...	8	6
в процентах от общего числа хозяйств	...	...	2,4	...	6,5	4,8
в процентах от числа хозяйств, имеющих землю	...	...	2,7	...	7,3	5,5
Общая площадь земли, га	...	...	42,0	...	674,3	879,2
в процентах от общей площади земли	...	...	0,0	...	0,4	0,6
в среднем на одно хозяйство, га	...	...	14,0	...	84,3	146,5
<b>Балашовский</b>						
Число крестьянских (фермерских) хозяйств и индивидуальных предпринимателей, единиц	12	7	5	7	12	23
в процентах от общего числа хозяйств	6,2	3,6	2,6	3,6	6,2	11,8
в процентах от числа хозяйств, имеющих землю	7,2	4,2	3,0	4,2	7,2	13,8
Общая площадь земли, га	12,6	53,8	66,6	220,3	912,2	3427,7
в процентах от общей площади земли	0,0	0,0	0,1	0,2	0,8	3,1
в среднем на одно хозяйство, га	1,1	7,7	13,3	31,5	76,0	149,0

земельную площадь, га:							Хозяйства, не имевшие земельной площади	Итого
200,1 - 500	500,1- 1500	1500,1 - 3000	3000,1 - 4000	4000,1 - 6000	свыше 6000	всего		
15	13	5	...	...	3	72	21	93
16,1	14,0	5,4	...	...	3,2	77,4	22,6	100
20,8	18,1	6,9	...	...	4,2	100	x	x
5550,6	13357,7	10000,4	...	...	28124,5	71048,5	x	71048,5
7,8	18,8	14,1	...	...	39,6	100	x	100
370,0	1027,5	2000,1	...	...	9374,8	986,8	x	764,0
30	23	6	-	...	-	96	3	99
30,3	23,2	6,1	-	...	-	97,0	3,0	100
31,3	24,0	6,3	-	...	-	100	x	x
10004,0	18722,0	12000,0	-	...	-	53937,0	x	53937,0
18,5	34,7	22,2	-	...	-	100	x	100
333,5	814,0	2000,0	-	...	-	561,8	x	544,8
37	30	10	3	...	8	110	14	124
29,8	24,2	8,1	2,4	...	6,5	88,7	11,3	100
33,6	27,3	9,1	2,7	...	7,3	100	x	x
14516,0	26861,6	20089,5	11170,0	...	75319,9	154231,9	x	154231,9
9,4	17,4	13,0	7,2	...	48,8	100	x	100
392,3	895,4	2009,0	3723,3	...	9415,0	1402,1	x	1243,8
35	41	22	3	-	-	167	28	195
17,9	21,0	11,3	1,5	-	-	85,6	14,4	100
21,0	24,6	13,2	1,8	-	-	100	x	x
12622,9	35903,8	45936,6	10183,0	-	-	109339,5	x	109339,5
11,5	32,8	42,0	9,3	-	-	100	x	100
360,7	875,7	2088,0	3394,3	-	-	654,7	x	560,7

	Хозяйства, имевшие					
	до 4,1	4,1 - 10	10,1 - 20	20,1 - 50	50,1 - 100	100,1 - 200
<b>Балтайский</b>						
Число крестьянских (фермерских) хозяйств и индивидуальных предпринимателей, единиц	...	-	-	...	...	4
в процентах от общего числа хозяйств	...	-	-	...	...	9,1
в процентах от числа хозяйств, имеющих землю	...	-	-	...	...	10,8
Общая площадь земли, га	...	-	-	...	...	564,0
в процентах от общей площади земли	...	-	-	...	...	2,0
в среднем на одно хозяйство, га	...	-	-	...	...	141,0
<b>Вольский</b>						
Число крестьянских (фермерских) хозяйств и индивидуальных предпринимателей, единиц	15	6	12	8	8	10
в процентах от общего числа хозяйств	7,9	3,2	6,3	4,2	4,2	5,3
в процентах от числа хозяйств, имеющих землю	14,3	5,7	11,4	7,6	7,6	9,5
Общая площадь земли, га	9,9	41,5	170,5	270,3	514,5	1407,5
в процентах от общей площади земли	0,0	0,1	0,3	0,5	1,0	2,8
в среднем на одно хозяйство, га	0,7	6,9	14,2	33,8	64,3	140,8
<b>Воскресенский</b>						
Число крестьянских (фермерских) хозяйств и индивидуальных предпринимателей, единиц	-	-	-	-	...	4
в процентах от общего числа хозяйств	-	-	-	-	...	11,4
в процентах от числа хозяйств, имеющих землю	-	-	-	-	...	14,3
Общая площадь земли, га	-	-	-	-	...	541,0
в процентах от общей площади земли	-	-	-	-	...	1,6
в среднем на одно хозяйство, га	-	-	-	-	...	135,3
<b>Дергачевский</b>						
Число крестьянских (фермерских) хозяйств и индивидуальных предпринимателей, единиц	...	-	-	...	3	6
в процентах от общего числа хозяйств	...	-	-	...	4,3	8,6
в процентах от числа хозяйств, имеющих землю	...	-	-	...	4,5	9,1
Общая площадь земли, га	...	-	-	...	267,5	958,9
в процентах от общей площади земли	...	-	-	...	0,4	1,4
в среднем на одно хозяйство, га	...	-	-	...	89,2	159,8



земельную площадь, га:							Хозяйства, не имевшие земельной площади	Итого
200,1 - 500	500,1- 1500	1500,1 - 3000	3000,1 - 4000	4000,1 - 6000	свыше 6000	всего		
9	15	3	...	-	-	37	7	44
20,5	34,1	6,8	...	-	-	84,1	15,9	100
24,3	40,5	8,1	...	-	-	100	x	x
3545,2	14503,0	5961,2	...	-	-	28258,2	x	28258,2
12,5	51,3	21,1	...	-	-	100	x	100
393,9	966,9	1987,1	...	-	-	763,7	x	642,2
21	15	8	...	...	-	105	84	189
11,1	7,9	4,2	...	...	-	55,6	44,4	100
20,0	14,3	7,6	...	...	-	100	x	x
8029,4	12478,8	17798,1	...	...	-	50272,7	x	50272,7
16,0	24,8	35,4	...	...	-	100	x	100
382,4	831,9	2224,8	...	...	-	478,8	x	266,0
4	13	4	...	-	...	28	7	35
11,4	37,1	11,4	...	-	...	80,0	20,0	100
14,3	46,4	14,3	...	-	...	100	x	x
1565,0	14019,0	7512,0	...	-	...	34797,0	x	34797,0
4,5	40,3	21,6	...	-	...	100	x	100
391,3	1078,4	1878,0	...	-	...	1242,8	x	994,2
18	23	7	...	4	-	66	4	70
25,7	32,9	10,0	...	5,7	-	94,3	5,7	100
27,3	34,8	10,6	...	6,1	-	100	x	x
5586,9	21152,6	14350,0	...	20226,7	-	69991,4	x	69991,4
8,0	30,2	20,5	...	28,9	-	100	x	100
310,4	919,7	2050,0	...	5056,7	-	1060,5	x	999,9

	Хозяйства, имевшие					
	до 4,1	4,1 - 10	10,1 - 20	20,1 - 50	50,1 - 100	100,1 - 200
<b>Духовницкий</b>						
Число крестьянских (фермерских) хозяйств и индивидуальных предпринимателей, единиц	-	-	-	...	...	...
в процентах от общего числа хозяйств	-	-	-	...	...	...
в процентах от числа хозяйств, имеющих землю	-	-	-	...	...	...
Общая площадь земли, га	-	-	-	...	...	...
в процентах от общей площади земли	-	-	-	...	...	...
в среднем на одно хозяйство, га	-	-	-	...	...	...
<b>Екатериновский</b>						
Число крестьянских (фермерских) хозяйств и индивидуальных предпринимателей, единиц	-	-	...	...	4	7
в процентах от общего числа хозяйств	-	-	...	...	4,2	7,4
в процентах от числа хозяйств, имеющих землю	-	-	...	...	4,7	8,1
Общая площадь земли, га	-	-	...	...	326,0	964,6
в процентах от общей площади земли	-	-	...	...	0,3	0,8
в среднем на одно хозяйство, га	-	-	...	...	81,5	137,8
<b>Ершовский</b>						
Число крестьянских (фермерских) хозяйств и индивидуальных предпринимателей, единиц	...	5	...	12	16	11
в процентах от общего числа хозяйств	...	3,5	...	8,4	11,2	7,7
в процентах от числа хозяйств, имеющих землю	...	5,3	...	12,6	16,8	11,6
Общая площадь земли, га	...	35,8	...	411,3	1196,0	1776,8
в процентах от общей площади земли	...	0,0	...	0,5	1,4	2,1
в среднем на одно хозяйство, га	...	7,2	...	34,3	74,8	161,5
<b>Ивантеевский</b>						
Число крестьянских (фермерских) хозяйств и индивидуальных предпринимателей, единиц	-	...	-	...	...	9
в процентах от общего числа хозяйств	-	...	-	...	...	22,5
в процентах от числа хозяйств, имеющих землю	-	...	-	...	...	26,5
Общая площадь земли, га	-	...	-	...	...	1337,5
в процентах от общей площади земли	-	...	-	...	...	2,7
в среднем на одно хозяйство, га	-	...	-	...	...	148,6

земельную площадь, га:							Хозяйства, не имевшие земельной площади	Итого
200,1 - 500	500,1- 1500	1500,1 - 3000	3000,1 - 4000	4000,1 - 6000	свыше 6000	всего		
8	3	...	...	...	7	27	...	29
27,6	10,3	...	...	...	24,1	93,1	...	100
29,6	11,1	...	...	...	25,9	100	x	x
2861,9	2583,0	...	...	...	88988,4	110643,3	x	110643,3
2,6	2,3	...	...	...	80,4	100	x	100
357,7	861,0	...	...	...	12712,6	4097,9	x	3815,3
15	33	16	...	4	3	86	9	95
15,8	34,7	16,8	...	4,2	3,2	90,5	9,5	100
17,4	38,4	18,6	...	4,7	3,5	100	x	x
5384,0	31173,0	34033,5	...	21042,0	24119,0	124397,0	x	124397,0
4,3	25,1	27,4	...	16,9	19,4	100	x	100
358,9	944,6	2127,1	...	5260,5	8039,7	1446,5	x	1309,4
16	18	8	...	...	3	95	48	143
11,2	12,6	5,6	...	...	2,1	66,4	33,6	100
16,8	18,9	8,4	...	...	3,2	100	x	x
5176,4	14919,2	17741,0	...	...	35609,5	85366,5	x	85366,5
6,1	17,5	20,8	...	...	41,7	100	x	100
323,5	828,8	2217,6	...	...	11869,8	898,6	x	597,0
8	7	-	...	...	...	34	6	40
20,0	17,5	-	...	...	...	85,0	15,0	100
23,5	20,6	-	...	...	...	100	x	x
2201,3	7156,9	-	...	...	...	50000,2	x	50000,2
4,4	14,3	-	...	...	...	100	x	100
275,2	1022,4	-	...	...	...	1470,6	x	1250,0

	Хозяйства, имевшие					
	до 4,1	4,1 - 10	10,1 - 20	20,1 - 50	50,1 - 100	100,1 - 200
<b>Калининский</b>						
Число крестьянских (фермерских) хозяйств и индивидуальных предпринимателей, единиц	-	-	12	21	13	27
в процентах от общего числа хозяйств	-	-	7,5	13,1	8,1	16,9
в процентах от числа хозяйств, имеющих землю	-	-	7,6	13,3	8,2	17,1
Общая площадь земли, га	-	-	156,0	726,0	952,0	3894,0
в процентах от общей площади земли	-	-	0,2	0,8	1,0	4,2
в среднем на одно хозяйство, га	-	-	13,0	34,6	73,2	144,2
<b>Красноармейский</b>						
Число крестьянских (фермерских) хозяйств и индивидуальных предпринимателей, единиц	-	...	-	...	...	5
в процентах от общего числа хозяйств	-	...	-	...	...	6,6
в процентах от числа хозяйств, имеющих землю	-	...	-	...	...	7,9
Общая площадь земли, га	-	...	-	...	...	767,3
в процентах от общей площади земли	-	...	-	...	...	1,0
в среднем на одно хозяйство, га	-	...	-	...	...	153,5
<b>Краснокутский</b>						
Число крестьянских (фермерских) хозяйств и индивидуальных предпринимателей, единиц	-	-	...	8	3	6
в процентах от общего числа хозяйств	-	-	...	11,0	4,1	8,2
в процентах от числа хозяйств, имеющих землю	-	-	...	11,0	4,1	8,2
Общая площадь земли, га	-	-	...	263,0	197,0	1002,0
в процентах от общей площади земли	-	-	...	0,2	0,2	0,9
в среднем на одно хозяйство, га	-	-	...	32,9	65,7	167,0
<b>Краснопартизанский</b>						
Число крестьянских (фермерских) хозяйств и индивидуальных предпринимателей, единиц	-	-	-	-	-	4
в процентах от общего числа хозяйств	-	-	-	-	-	6,3
в процентах от числа хозяйств, имеющих землю	-	-	-	-	-	10,3
Общая площадь земли, га	-	-	-	-	-	641,0
в процентах от общей площади земли	-	-	-	-	-	1,0
в среднем на одно хозяйство, га	-	-	-	-	-	160,3

земельную площадь, га:							Хозяйства, не имевшие земельной площади	Итого
200,1 - 500	500,1- 1500	1500,1 - 3000	3000,1 - 4000	4000,1 - 6000	свыше 6000	всего		
31	41	8	...	...	...	158	...	160
19,4	25,6	5,0	...	...	...	98,8	...	100
19,6	25,9	5,1	...	...	...	100	x	x
10827,0	34239,0	17894,0	...	...	...	93823,2	x	93823,2
11,5	36,5	19,1	...	...	...	100	x	100
349,3	835,1	2236,8	...	...	...	593,8	x	586,4
16	19	13	...	...	...	63	13	76
21,1	25,0	17,1	...	...	...	82,9	17,1	100
25,4	30,2	20,6	...	...	...	100	x	x
5832,4	18776,5	26979,4	...	...	...	74244,3	x	74244,3
7,9	25,3	36,3	...	...	...	100	x	100
364,5	988,2	2075,3	...	...	...	1178,5	x	976,9
13	21	13	-	3	5	73	-	73
17,8	28,8	17,8	-	4,1	6,8	100,0	-	100
17,8	28,8	17,8	-	4,1	6,8	100	x	x
4642,0	21291,0	28263,0	-	16695,0	43893,7	116260,7	x	116260,7
4,0	18,3	24,3	-	14,4	37,8	100	x	100
357,1	1013,9	2174,1	-	5565,0	8778,7	1592,6	x	1592,6
11	10	5	5	3	...	39	25	64
17,2	15,6	7,8	7,8	4,7	...	60,9	39,1	100
28,2	25,6	12,8	12,8	7,7	...	100	x	x
3878,2	8710,4	9223,6	18455,2	13830,6	...	65841,3	x	65841,3
5,9	13,2	14,0	28,0	21,0	...	100	x	100
352,6	871,0	1844,7	3691,0	4610,2	...	1688,2	x	1028,8

	Хозяйства, имевшие					
	до 4,1	4,1 - 10	10,1 - 20	20,1 - 50	50,1 - 100	100,1 - 200
<b>Лысогорский</b>						
Число крестьянских (фермерских) хозяйств и индивидуальных предпринимателей, единиц	...	...	...	4	17	8
в процентах от общего числа хозяйств	...	...	...	3,1	13,2	6,2
в процентах от числа хозяйств, имеющих землю	...	...	...	3,6	15,5	7,3
Общая площадь земли, га	...	...	...	110,0	1281,2	1190,1
в процентах от общей площади земли	...	...	...	0,1	1,4	1,3
в среднем на одно хозяйство, га	...	...	...	27,5	75,4	148,8
<b>Марксовский</b>						
Число крестьянских (фермерских) хозяйств и индивидуальных предпринимателей, единиц	5	...	...	...	4	15
в процентах от общего числа хозяйств	4,1	...	...	...	3,3	12,4
в процентах от числа хозяйств, имеющих землю	7,5	...	...	...	6,0	22,4
Общая площадь земли, га	6,4	...	...	...	308,0	2314,0
в процентах от общей площади земли	0,0	...	...	...	0,5	3,9
в среднем на одно хозяйство, га	1,3	...	...	...	77,0	154,3
<b>Новобурасский</b>						
Число крестьянских (фермерских) хозяйств и индивидуальных предпринимателей, единиц	3	...	6	19	13	13
в процентах от общего числа хозяйств	2,7	...	5,4	17,0	11,6	11,6
в процентах от числа хозяйств, имеющих землю	2,9	...	5,8	18,4	12,6	12,6
Общая площадь земли, га	6,9	...	102,2	753,9	898,1	2007,4
в процентах от общей площади земли	0,0	...	0,2	1,7	2,0	4,4
в среднем на одно хозяйство, га	2,3	...	17,0	39,7	69,1	154,4
<b>Новоузенский</b>						
Число крестьянских (фермерских) хозяйств и индивидуальных предпринимателей, единиц	-	-	-	-	3	10
в процентах от общего числа хозяйств	-	-	-	-	2,8	9,2
в процентах от числа хозяйств, имеющих землю	-	-	-	-	3,0	10,1
Общая площадь земли, га	-	-	-	-	286,0	1431,0
в процентах от общей площади земли	-	-	-	-	0,2	0,9
в среднем на одно хозяйство, га	-	-	-	-	95,3	143,1

земельную площадь, га:							Хозяйства, не имевшие земельной площади	Итого
200,1 - 500	500,1- 1500	1500,1 - 3000	3000,1 - 4000	4000,1 - 6000	свыше 6000	всего		
28	31	10	4	...	...	110	19	129
21,7	24,0	7,8	3,1	...	...	85,3	14,7	100
25,5	28,2	9,1	3,6	...	...	100	x	x
9674,2	26920,6	17770,2	12899,0	...	...	89284,2	x	89284,2
10,8	30,2	19,9	14,4	...	...	100	x	100
345,5	868,4	1777,0	3224,8	...	...	811,7	x	692,1
15	16	...	-	4	...	67	54	121
12,4	13,2	...	-	3,3	...	55,4	44,6	100
22,4	23,9	...	-	6,0	...	100	x	x
4511,5	13312,5	...	-	18001,4	...	59770,8	x	59770,8
7,5	22,3	...	-	30,1	...	100	x	100
300,8	832,0	...	-	4500,4	...	892,1	x	494,0
19	22	4	...	...	-	103	9	112
17,0	19,6	3,6	...	...	-	92,0	8,0	100
18,4	21,4	3,9	...	...	-	100	x	x
6166,5	19359,2	8018,1	...	...	-	45672,5	x	45672,5
13,5	42,4	17,6	...	...	-	100	x	100
324,6	880,0	2004,5	...	...	-	443,4	x	407,8
17	39	15	7	5	3	99	10	109
15,6	35,8	13,8	6,4	4,6	2,8	90,8	9,2	100
17,2	39,4	15,2	7,1	5,1	3,0	100	x	x
6075,0	39119,0	29674,0	23781,0	26020,0	29726,0	156112,0	x	156112,0
3,9	25,1	19,0	15,2	16,7	19,0	100	x	100
357,4	1003,1	1978,3	3397,3	5204,0	9908,7	1576,9	x	1432,2

	Хозяйства, имевшие					
	до 4,1	4,1 - 10	10,1 - 20	20,1 - 50	50,1 - 100	100,1 - 200
<b>Озинский</b>						
Число крестьянских (фермерских) хозяйств и индивидуальных предпринимателей, единиц	-	-	-	...	5	6
в процентах от общего числа хозяйств	-	-	-	...	12,8	15,4
в процентах от числа хозяйств, имеющих землю	-	-	-	...	13,2	15,8
Общая площадь земли, га	-	-	-	...	346,0	838,0
в процентах от общей площади земли	-	-	-	...	0,7	1,8
в среднем на одно хозяйство, га	-	-	-	...	69,2	139,7
<b>Перелюбский</b>						
Число крестьянских (фермерских) хозяйств и индивидуальных предпринимателей, единиц	-	-	...	-	...	3
в процентах от общего числа хозяйств	-	-	...	-	...	5,7
в процентах от числа хозяйств, имеющих землю	-	-	...	-	...	7,7
Общая площадь земли, га	-	-	...	-	...	588,0
в процентах от общей площади земли	-	-	...	-	...	1,2
в среднем на одно хозяйство, га	-	-	...	-	...	196,0
<b>Петровский</b>						
Число крестьянских (фермерских) хозяйств и индивидуальных предпринимателей, единиц	-	...	...	9	6	15
в процентах от общего числа хозяйств	-	...	...	7,9	5,3	13,2
в процентах от числа хозяйств, имеющих землю	-	...	...	8,5	5,7	14,2
Общая площадь земли, га	-	...	...	318,0	435,0	2456,0
в процентах от общей площади земли	-	...	...	0,4	0,6	3,2
в среднем на одно хозяйство, га	-	...	...	35,3	72,5	163,7
<b>Питерский</b>						
Число крестьянских (фермерских) хозяйств и индивидуальных предпринимателей, единиц	-	...	-	3	13	16
в процентах от общего числа хозяйств	-	...	-	2,0	8,8	10,8
в процентах от числа хозяйств, имеющих землю	-	...	-	2,2	9,4	11,5
Общая площадь земли, га	-	...	-	114,0	1074,0	2338,0
в процентах от общей площади земли	-	...	-	0,1	0,7	1,5
в среднем на одно хозяйство, га	-	...	-	38,0	82,6	146,1



земельную площадь, га:							Хозяйства, не имевшие земельной площади	Итого
200,1 - 500	500,1- 1500	1500,1 - 3000	3000,1 - 4000	4000,1 - 6000	свыше 6000	всего		
5	10	7	...	...	...	38	...	39
12,8	25,6	17,9	...	...	...	97,4	...	100
13,2	26,3	18,4	...	...	...	100	x	x
1483,0	7776,0	15593,0	...	...	...	46161,7	x	46161,7
3,2	16,8	33,8	...	...	...	100	x	100
296,6	777,6	2227,6	...	...	...	1214,8	x	1183,6
10	12	8	...	3	-	39	14	53
18,9	22,6	15,1	...	5,7	-	73,6	26,4	100
25,6	30,8	20,5	...	7,7	-	100	x	x
2945,0	9912,0	17152,0	...	14080,6	-	47994,6	x	47994,6
6,1	20,7	35,7	...	29,3	-	100	x	100
294,5	826,0	2144,0	...	4693,5	-	1230,6	x	905,6
29	28	13	...	-	...	106	8	114
25,4	24,6	11,4	...	-	...	93,0	7,0	100
27,4	26,4	12,3	...	-	...	100	x	x
9753,0	21735,0	26362,2	...	-	...	77387,2	x	77387,2
12,6	28,1	34,1	...	-	...	100	x	100
336,3	776,3	2027,9	...	-	...	730,1	x	678,8
22	47	25	...	10	...	139	9	148
14,9	31,8	16,9	...	6,8	...	93,9	6,1	100
15,8	33,8	18,0	...	7,2	...	100	x	x
8005,0	42579,0	52425,0	...	44471,0	...	160500,0	x	160500,0
5,0	26,5	32,7	...	27,7	...	100	x	100
363,9	905,9	2097,0	...	4447,1	...	1154,7	x	1084,5

	Хозяйства, имевшие					
	до 4,1	4,1 - 10	10,1 - 20	20,1 - 50	50,1 - 100	100,1 - 200
<b>Пугачевский</b>						
Число крестьянских (фермерских) хозяйств и индивидуальных предпринимателей, единиц	...	-	-	13	19	15
в процентах от общего числа хозяйств	...	-	-	8,5	12,4	9,8
в процентах от числа хозяйств, имеющих землю	...	-	-	12,5	18,3	14,4
Общая площадь земли, га	...	-	-	519,4	1666,2	2130,0
в процентах от общей площади земли	...	-	-	0,5	1,6	2,0
в среднем на одно хозяйство, га	...	-	-	40,0	87,7	142,0
<b>Ровенский</b>						
Число крестьянских (фермерских) хозяйств и индивидуальных предпринимателей, единиц	...	...	...	12	33	39
в процентах от общего числа хозяйств	...	...	...	6,7	18,4	21,8
в процентах от числа хозяйств, имеющих землю	...	...	...	6,7	18,4	21,8
Общая площадь земли, га	...	...	...	420,9	2582,8	5930,1
в процентах от общей площади земли	...	...	...	0,5	3,1	7,2
в среднем на одно хозяйство, га	...	...	...	35,1	78,3	152,1
<b>Романовский</b>						
Число крестьянских (фермерских) хозяйств и индивидуальных предпринимателей, единиц	-	-	-	...	5	9
в процентах от общего числа хозяйств	-	-	-	...	8,1	14,5
в процентах от числа хозяйств, имеющих землю	-	-	-	...	9,4	17,0
Общая площадь земли, га	-	-	-	...	386,7	1258,2
в процентах от общей площади земли	-	-	-	...	0,7	2,2
в среднем на одно хозяйство, га	-	-	-	...	77,3	139,8
<b>Ртищевский</b>						
Число крестьянских (фермерских) хозяйств и индивидуальных предпринимателей, единиц	-	4	...	6	13	15
в процентах от общего числа хозяйств	-	2,7	...	4,1	8,9	10,3
в процентах от числа хозяйств, имеющих землю	-	3,5	...	5,2	11,3	13,0
Общая площадь земли, га	-	40,0	...	213,0	1030,0	1987,0
в процентах от общей площади земли	-	0,0	...	0,2	0,8	1,5
в среднем на одно хозяйство, га	-	10,0	...	35,5	79,2	132,5

земельную площадь, га:							Хозяйства, не имевшие земельной площади	Итого
200,1 - 500	500,1- 1500	1500,1 - 3000	3000,1 - 4000	4000,1 - 6000	свыше 6000	всего		
21	15	10	...	6	3	104	49	153
13,7	9,8	6,5	...	3,9	2,0	68,0	32,0	100
20,2	14,4	9,6	...	5,8	2,9	100	x	x
7830,5	11579,2	18696,4	...	30369,5	30803,1	106877,3	x	106877,3
7,3	10,8	17,5	...	28,4	28,8	100	x	100
372,9	771,9	1869,6	...	5061,6	10267,7	1027,7	x	698,5
53	27	4	4	3	-	179	-	179
29,6	15,1	2,2	2,2	1,7	-	100,0	-	100
29,6	15,1	2,2	2,2	1,7	-	100	x	x
17404,8	20761,0	7255,0	13815,0	14418,8	-	82631,6	x	82631,6
21,1	25,1	8,8	16,7	17,4	-	100	x	100
328,4	768,9	1813,8	3453,8	4806,3	-	461,6	x	461,6
13	13	7	...	3	...	53	9	62
21,0	21,0	11,3	...	4,8	...	85,5	14,5	100
24,5	24,5	13,2	...	5,7	...	100	x	x
4721,4	11118,7	12525,8	...	13813,1	...	56960,0	x	56960,0
8,3	19,5	22,0	...	24,3	...	100	x	100
363,2	855,3	1789,4	...	4604,4	...	1074,7	x	918,7
23	28	11	6	5	...	115	31	146
15,8	19,2	7,5	4,1	3,4	...	78,8	21,2	100
20,0	24,3	9,6	5,2	4,3	...	100	x	x
7950,0	25883,8	22649,0	20751,0	25187,0	...	136201,9	x	136201,9
5,8	19,0	16,6	15,2	18,5	...	100	x	100
345,7	924,4	2059,0	3458,5	5037,4	...	1184,4	x	932,9

	Хозяйства, имевшие					
	до 4,1	4,1 - 10	10,1 - 20	20,1 - 50	50,1 - 100	100,1 - 200
<b>Самойловский</b>						
Число крестьянских (фермерских) хозяйств и индивидуальных предпринимателей, единиц	-	-	...	3	18	22
в процентах от общего числа хозяйств	-	-	...	1,9	11,1	13,6
в процентах от числа хозяйств, имеющих землю	-	-	...	2,1	12,6	15,4
Общая площадь земли, га	-	-	...	97,0	1307,0	3199,0
в процентах от общей площади земли	-	-	...	0,1	0,9	2,2
в среднем на одно хозяйство, га	-	-	...	32,3	72,6	145,4
<b>Саратовский</b>						
Число крестьянских (фермерских) хозяйств и индивидуальных предпринимателей, единиц	6	...	5	14	9	11
в процентах от общего числа хозяйств	6,4	...	5,3	14,9	9,6	11,7
в процентах от числа хозяйств, имеющих землю	7,2	...	6,0	16,9	10,8	13,3
Общая площадь земли, га	5,4	...	82,8	524,7	682,8	1697,3
в процентах от общей площади земли	0,0	...	0,2	1,6	2,0	5,0
в среднем на одно хозяйство, га	0,9	...	16,6	37,5	75,9	154,3
<b>Советский</b>						
Число крестьянских (фермерских) хозяйств и индивидуальных предпринимателей, единиц	...	-	3	7	4	3
в процентах от общего числа хозяйств	...	-	4,2	9,7	5,6	4,2
в процентах от числа хозяйств, имеющих землю	...	-	6,5	15,2	8,7	6,5
Общая площадь земли, га	...	-	45,0	290,0	240,8	454,0
в процентах от общей площади земли	...	-	0,1	0,6	0,5	0,9
в среднем на одно хозяйство, га	...	-	15,0	41,4	60,2	151,3
<b>Татищевский</b>						
Число крестьянских (фермерских) хозяйств и индивидуальных предпринимателей, единиц	-	...	...	7	8	12
в процентах от общего числа хозяйств	-	...	...	9,2	10,5	15,8
в процентах от числа хозяйств, имеющих землю	-	...	...	10,9	12,5	18,8
Общая площадь земли, га	-	...	...	290,8	633,0	1677,0
в процентах от общей площади земли	-	...	...	0,6	1,3	3,4
в среднем на одно хозяйство, га	-	...	...	41,5	79,1	139,8

земельную площадь, га:							Хозяйства, не имевшие земельной площади	Итого
200,1 - 500	500,1- 1500	1500,1 - 3000	3000,1 - 4000	4000,1 - 6000	свыше 6000	всего		
32	43	13	3	5	3	143	19	162
19,8	26,5	8,0	1,9	3,1	1,9	88,3	11,7	100
22,4	30,1	9,1	2,1	3,5	2,1	100	x	x
10328,4	39835,2	27094,0	11138,0	24768,4	28409,1	146191,0	x	146191,0
7,1	27,2	18,5	7,6	16,9	19,4	100	x	100
322,8	926,4	2084,2	3712,7	4953,7	9469,7	1022,3	x	902,4
13	17	6	-	-	-	83	11	94
13,8	18,1	6,4	-	-	-	88,3	11,7	100
15,7	20,5	7,2	-	-	-	100	x	x
4738,3	13444,8	12466,0	-	-	-	33655,7	x	33655,7
14,1	39,9	37,0	-	-	-	100	x	100
364,5	790,9	2077,7	-	-	-	405,5	x	358,0
15	9	...	...	-	...	46	26	72
20,8	12,5	...	...	-	...	63,9	36,1	100
32,6	19,6	...	...	-	...	100	x	x
4446,3	8742,6	...	...	-	...	48956,7	x	48956,7
9,1	17,9	...	...	-	...	100	x	100
296,4	971,4	...	...	-	...	1064,3	x	680,0
5	21	6	...	-	...	64	12	76
6,6	27,6	7,9	...	-	...	84,2	15,8	100
7,8	32,8	9,4	...	-	...	100	x	x
1541,4	21957,0	10330,0	...	-	...	49571,2	x	49571,2
3,1	44,3	20,8	...	-	...	100	x	100
308,3	1045,6	1721,7	...	-	...	774,6	x	652,3

	Хозяйства, имевшие					
	до 4,1	4,1 - 10	10,1 - 20	20,1 - 50	50,1 - 100	100,1 - 200
<b>Турковский</b>						
Число крестьянских (фермерских) хозяйств и индивидуальных предпринимателей, единиц	...	-	-	...	...	9
в процентах от общего числа хозяйств	...	-	-	...	...	13,4
в процентах от числа хозяйств, имеющих землю	...	-	-	...	...	14,3
Общая площадь земли, га	...	-	-	...	...	1456,8
в процентах от общей площади земли	...	-	-	...	...	2,6
в среднем на одно хозяйство, га	...	-	-	...	...	161,9
<b>Федоровский</b>						
Число крестьянских (фермерских) хозяйств и индивидуальных предпринимателей, единиц	-	-	-	...	3	4
в процентах от общего числа хозяйств	-	-	-	...	3,9	5,3
в процентах от числа хозяйств, имеющих землю	-	-	-	...	6,7	8,9
Общая площадь земли, га	-	-	-	...	190,3	669,0
в процентах от общей площади земли	-	-	-	...	0,2	0,9
в среднем на одно хозяйство, га	-	-	-	...	63,4	167,3
<b>Хвалынский</b>						
Число крестьянских (фермерских) хозяйств и индивидуальных предпринимателей, единиц	6	5	6	11	6	7
в процентах от общего числа хозяйств	6,0	5,0	6,0	11,0	6,0	7,0
в процентах от числа хозяйств, имеющих землю	6,1	5,1	6,1	11,2	6,1	7,1
Общая площадь земли, га	5,3	38,4	94,9	416,0	427,5	1188,7
в процентах от общей площади земли	0,0	0,1	0,1	0,6	0,6	1,6
в среднем на одно хозяйство, га	0,9	7,7	15,8	37,8	71,3	169,8
<b>Энгельский</b>						
Число крестьянских (фермерских) хозяйств и индивидуальных предпринимателей, единиц	...	6	8	23	22	18
в процентах от общего числа хозяйств	...	4,1	5,4	15,6	15,0	12,2
в процентах от числа хозяйств, имеющих землю	...	4,7	6,2	17,8	17,1	14,0
Общая площадь земли, га	...	40,4	142,3	821,2	1643,8	2855,2
в процентах от общей площади земли	...	0,0	0,2	0,9	1,8	3,1
в среднем на одно хозяйство, га	...	6,7	17,8	35,7	74,7	158,6

земельную площадь, га:							Хозяйства, не имевшие земельной площади	Итого
200,1 - 500	500,1- 1500	1500,1 - 3000	3000,1 - 4000	4000,1 - 6000	свыше 6000	всего		
19	19	7	3	-	...	63	4	67
28,4	28,4	10,4	4,5	-	...	94,0	6,0	100
30,2	30,2	11,1	4,8	-	...	100	x	x
6289,2	16989,9	13917,5	9898,0	-	...	55170,4	x	55170,4
11,4	30,8	25,2	17,9	-	...	100	x	100
331,0	894,2	1988,2	3299,3	-	...	875,7	x	823,4
5	16	8	...	4	3	45	31	76
6,6	21,1	10,5	...	5,3	3,9	59,2	40,8	100
11,1	35,6	17,8	...	8,9	6,7	100	x	x
1648,0	13922,0	16428,0	...	18072,0	23924,0	78039,0	x	78039,0
2,1	17,8	21,1	...	23,2	30,7	100	x	100
329,6	870,1	2053,5	...	4518,0	7974,7	1734,2	x	1026,8
24	22	6	...	...	3	98	...	100
24,0	22,0	6,0	...	...	3,0	98,0	...	100
24,5	22,4	6,1	...	...	3,1	100	x	x
8295,5	19351,1	11829,0	...	...	24077,7	74319,8	x	74319,8
11,2	26,0	15,9	...	...	32,4	100	x	100
345,6	879,6	1971,5	...	...	8025,9	758,4	x	743,2
26	14	7	-	...	...	129	18	147
17,7	9,5	4,8	-	...	...	87,8	12,2	100
20,2	10,9	5,4	-	...	...	100	x	x
8418,8	11680,4	14517,0	-	...	...	91951,5	x	91951,5
9,2	12,7	15,8	-	...	...	100	x	100
323,8	834,3	2073,9	-	...	...	712,8	x	625,5

	Хозяйства, имевшие					
	до 4,1	4,1 - 10	10,1 - 20	20,1 - 50	50,1 - 100	100,1 - 200
<b>г. Саратов</b>						
Число крестьянских (фермерских) хозяйств и индивидуальных предпринимателей, единиц	3	-	-	-	-	-
в процентах от общего числа хозяйств	75,0	-	-	-	-	-
в процентах от числа хозяйств, имеющих землю	75,0	-	-	-	-	-
Общая площадь земли, га	3,6	-	-	-	-	-
в процентах от общей площади земли	0,9	-	-	-	-	-
в среднем на одно хозяйство, га	1,2	-	-	-	-	-



земельную площадь, га:							Хозяйства, не имевшие земельной площади	Итого
200,1 - 500	500,1- 1500	1500,1 - 3000	3000,1 - 4000	4000,1 - 6000	свыше 6000	всего		
...	-	-	-	-	-	4	-	4
...	-	-	-	-	-	100,0	-	100
...	-	-	-	-	-	100	х	х
...	-	-	-	-	-	386,1	х	386,1
...	-	-	-	-	-	100	х	100
...	-	-	-	-	-	96,5	х	96,5

**43. ГРУППИРОВКА ЛИЧНЫХ ПОДСОБНЫХ**

(на 1 июля 2016 г.)

	Хозяйства,						
	до 0,06	0,06 - 0,10	0,11 - 0,15	0,16 - 0,20	0,21 - 0,25	0,26 - 0,30	0,31 - 0,35
<b>Саратовская область,</b>							
Число хозяйств, единиц	53541	119309	67445	34090	16855	12802	5424
в процентах от общего числа хозяйств	15,9	35,4	20,0	10,1	5,0	3,8	1,6
Общая площадь земли, га	1958,7	9365,3	8694,9	6022,8	3840,8	3622,9	1768,2
в процентах от общей площади земли	0,5	2,5	2,3	1,6	1,0	1,0	0,5
в среднем на одно хозяйство, га	0,04	0,08	0,13	0,18	0,23	0,28	0,33
<b>в том числе по муниципальным районам:</b>							
<b>Александрово-Гайский</b>							
Число хозяйств, единиц	726	2480	418	134	22	19	...
в процентах от общего числа хозяйств	15,2	52,0	8,8	2,8	0,5	0,4	...
Общая площадь земли, га	29,8	179,5	52,7	23,2	5,0	5,4	...
в процентах от общей площади земли	0,0	0,2	0,1	0,0	0,0	0,0	...
в среднем на одно хозяйство, га	0,04	0,07	0,13	0,17	0,23	0,29	...
<b>Аркадакский</b>							
Число хозяйств, единиц	1687	2645	1899	1323	963	800	670
в процентах от общего числа хозяйств	13,7	21,5	15,4	10,7	7,8	6,5	5,4
Общая площадь земли, га	58,1	200,8	240,6	231,4	217,7	222,0	217,2
в процентах от общей площади земли	2,0	6,8	8,2	7,8	7,4	7,5	7,4
в среднем на одно хозяйство, га	0,03	0,08	0,13	0,17	0,23	0,28	0,32
<b>Аткарский</b>							
Число хозяйств, единиц	1071	1821	1162	955	526	359	200
в процентах от общего числа хозяйств	16,6	28,2	18,0	14,8	8,1	5,6	3,1
Общая площадь земли, га	31,9	148,7	153,1	170,6	120,2	101,0	65,6
в процентах от общей площади земли	3,2	14,9	15,3	17,1	12,0	10,1	6,6
в среднем на одно хозяйство, га	0,03	0,08	0,13	0,18	0,23	0,28	0,33
<b>Базарно-Карабулакский</b>							
Число хозяйств, единиц	1190	4244	3446	1728	860	427	175
в процентах от общего числа хозяйств	8,7	31,2	25,3	12,7	6,3	3,1	1,3
Общая площадь земли, га	47,8	344,0	450,1	301,1	197,8	117,8	57,5
в процентах от общей площади земли	0,6	4,5	5,8	3,9	2,6	1,5	0,7
в среднем на одно хозяйство, га	0,04	0,08	0,13	0,17	0,23	0,28	0,33



**ХОЗЯЙСТВ ПО РАЗМЕРУ ЗЕМЕЛЬНОЙ ПЛОЩАДИ**

имевшие земельную площадь, га:								Итого
0,36 - 0,40	0,41 - 0,50	0,51 - 1,00	1,01 - 3,00	3,01 - 5,00	5,01-10,00	10,01 - 20,00	свыше 20,00	
6028	4675	4401	2273	1918	1849	2081	4300	336991
1,8	1,4	1,3	0,7	0,6	0,5	0,6	1,3	100
2333,6	2100,3	2933,4	4241,1	7162,5	12379,3	32226,3	276734,1	375384,3
0,6	0,6	0,8	1,1	1,9	3,3	8,6	73,7	100
0,39	0,45	0,67	1,87	3,73	6,70	15,49	64,36	1,11
-	-	-	-	...	...	...	968	4771
-	-	-	-	...	...	...	20,3	100
-	-	-	-	...	...	...	78421,7	78747,0
-	-	-	-	...	...	...	99,6	100
-	-	-	-	...	...	...	81,01	16,51
649	819	686	111	68	3	-	-	12323
5,3	6,6	5,6	0,9	0,6	0,0	-	-	100
247,2	361,5	441,5	204,6	285,3	22,2	-	-	2950,1
8,4	12,3	15,0	6,9	9,7	0,8	-	-	100
0,38	0,44	0,64	1,84	4,20	7,41	-	-	0,24
165	117	71	9	-	...	-	...	6458
2,6	1,8	1,1	0,1	-	...	-	...	100
62,9	53,1	45,0	14,2	-	...	-	...	999,7
6,3	5,3	4,5	1,4	-	...	-	...	100
0,38	0,45	0,63	1,58	-	...	-	...	0,15
164	87	52	167	536	515	16	7	13614
1,2	0,6	0,4	1,2	3,9	3,8	0,1	0,1	100
63,0	38,7	32,6	366,3	1810,3	3246,9	188,4	436,7	7698,8
0,8	0,5	0,4	4,8	23,5	42,2	2,4	5,7	100
0,38	0,45	0,63	2,19	3,38	6,30	11,78	62,38	0,57

	Хозяйства,						
	до 0,06	0,06 - 0,10	0,11 - 0,15	0,16 - 0,20	0,21 - 0,25	0,26 - 0,30	0,31 - 0,35
<b>Балаковский</b>							
Число хозяйств, единиц	914	3193	2342	1442	851	394	61
в процентах от общего числа хозяйств	9,9	34,4	25,3	15,6	9,2	4,3	0,7
Общая площадь земли, га	29,9	272,3	300,6	253,5	195,8	110,9	19,8
в процентах от общей площади земли	2,0	18,0	19,9	16,7	12,9	7,3	1,3
в среднем на одно хозяйство, га	0,03	0,09	0,13	0,18	0,23	0,28	0,32
<b>Балашовский</b>							
Число хозяйств, единиц	1054	2109	3243	2292	1242	940	543
в процентах от общего числа хозяйств	7,3	14,5	22,4	15,8	8,6	6,5	3,7
Общая площадь земли, га	36,5	171,1	438,1	404,4	283,2	262,8	177,7
в процентах от общей площади земли	0,7	3,4	8,8	8,1	5,7	5,3	3,6
в среднем на одно хозяйство, га	0,03	0,08	0,14	0,18	0,23	0,28	0,33
<b>Балтайский</b>							
Число хозяйств, единиц	293	870	1015	971	610	441	244
в процентах от общего числа хозяйств	5,5	16,2	19,0	18,1	11,4	8,2	4,6
Общая площадь земли, га	8,9	73,1	132,8	174,1	139,8	123,8	80,1
в процентах от общей площади земли	0,1	0,9	1,6	2,1	1,7	1,5	0,9
в среднем на одно хозяйство, га	0,03	0,08	0,13	0,18	0,23	0,28	0,33
<b>Вольский</b>							
Число хозяйств, единиц	1579	2638	2160	1631	827	636	163
в процентах от общего числа хозяйств	14,7	24,5	20,1	15,2	7,7	5,9	1,5
Общая площадь земли, га	47,6	206,2	281,3	285,5	186,1	180,7	53,0
в процентах от общей площади земли	0,3	1,2	1,6	1,7	1,1	1,1	0,3
в среднем на одно хозяйство, га	0,03	0,08	0,13	0,18	0,23	0,28	0,33
<b>Воскресенский</b>							
Число хозяйств, единиц	790	1745	1252	925	478	333	106
в процентах от общего числа хозяйств	13,3	29,5	21,1	15,6	8,1	5,6	1,8
Общая площадь земли, га	27,5	142,9	167,1	168,6	110,7	95,1	34,8
в процентах от общей площади земли	1,3	6,9	8,0	8,1	5,3	4,6	1,7
в среднем на одно хозяйство, га	0,03	0,08	0,13	0,18	0,23	0,29	0,33

имевшие земельную площадь, га:								Итого
0,36 - 0,40	0,41 - 0,50	0,51 - 1,00	1,01 - 3,00	3,01 - 5,00	5,01-10,00	10,01 - 20,00	свыше 20,00	
15	7	18	4	6	16	4	...	9269
0,2	0,1	0,2	0,0	0,1	0,2	0,0	...	100
5,7	3,1	12,9	9,8	23,3	82,5	56,4	...	1513,9
0,4	0,2	0,9	0,6	1,5	5,4	3,7	...	100
0,38	0,44	0,71	2,45	3,89	5,16	14,09	...	0,16
1556	729	511	43	139	78	7	13	14499
10,7	5,0	3,5	0,3	1,0	0,5	0,0	0,1	100
612,8	330,9	317,1	56,0	468,7	524,3	91,3	799,6	4974,4
12,3	6,7	6,4	1,1	9,4	10,5	1,8	16,1	100
0,39	0,45	0,62	1,30	3,37	6,72	13,04	61,51	0,34
153	127	168	95	-	12	173	184	5356
2,9	2,4	3,1	1,8	-	0,2	3,2	3,4	100
58,2	57,5	112,2	127,3	-	112,7	2257,6	5007,4	8465,4
0,7	0,7	1,3	1,5	-	1,3	26,7	59,2	100
0,38	0,45	0,67	1,34	-	9,39	13,05	27,21	1,58
88	69	122	66	10	104	417	248	10758
0,8	0,6	1,1	0,6	0,1	1,0	3,9	2,3	100
33,3	31,3	86,9	106,9	41,0	737,0	6114,7	8757,5	17148,8
0,2	0,2	0,5	0,6	0,2	4,3	35,7	51,1	100
0,38	0,45	0,71	1,62	4,10	7,09	14,66	35,31	1,59
159	66	57	...	-	...	3	4	5921
2,7	1,1	1,0	...	-	...	0,1	0,1	100
62,2	30,6	40,0	...	-	...	36,2	1155,6	2080,7
3,0	1,5	1,9	...	-	...	1,7	55,5	100
0,39	0,46	0,70	...	-	...	12,08	288,90	0,35

	Хозяйства,						
	до 0,06	0,06 - 0,10	0,11 - 0,15	0,16 - 0,20	0,21 - 0,25	0,26 - 0,30	0,31 - 0,35
<b>Дергачевский</b>							
Число хозяйств, единиц	1667	5186	1232	83	14	3	6
в процентах от общего числа хозяйств	19,9	61,8	14,7	1,0	0,2	0,0	0,1
Общая площадь земли, га	71,7	391,2	143,4	14,2	3,2	0,8	2,0
в процентах от общей площади земли	0,7	4,0	1,5	0,1	0,0	0,0	0,0
в среднем на одно хозяйство, га	0,04	0,08	0,12	0,17	0,23	0,26	0,33
<b>Духовницкий</b>							
Число хозяйств, единиц	272	1853	1555	942	411	253	111
в процентах от общего числа хозяйств	4,6	31,2	26,2	15,9	6,9	4,3	1,9
Общая площадь земли, га	9,6	145,0	193,4	162,5	92,0	69,0	35,9
в процентах от общей площади земли	0,3	5,3	7,1	5,9	3,4	2,5	1,3
в среднем на одно хозяйство, га	0,04	0,08	0,12	0,17	0,22	0,27	0,32
<b>Екатериновский</b>							
Число хозяйств, единиц	726	2304	1839	1150	555	359	174
в процентах от общего числа хозяйств	9,6	30,6	24,4	15,3	7,4	4,8	2,3
Общая площадь земли, га	27,5	183,7	231,6	199,3	123,8	100,3	56,0
в процентах от общей площади земли	2,3	15,7	19,8	17,0	10,6	8,6	4,8
в среднем на одно хозяйство, га	0,04	0,08	0,13	0,17	0,22	0,28	0,32
<b>Ершовский</b>							
Число хозяйств, единиц	4912	6771	2103	568	133	43	12
в процентах от общего числа хозяйств	33,7	46,5	14,4	3,9	0,9	0,3	0,1
Общая площадь земли, га	173,8	513,3	261,6	100,0	30,4	11,8	3,8
в процентах от общей площади земли	14,6	43,1	22,0	8,4	2,6	1,0	0,3
в среднем на одно хозяйство, га	0,04	0,08	0,12	0,18	0,23	0,27	0,32
<b>Ивантеевский</b>							
Число хозяйств, единиц	908	2461	1363	607	278	108	31
в процентах от общего числа хозяйств	15,6	42,4	23,5	10,5	4,8	1,9	0,5
Общая площадь земли, га	26,2	191,9	170,1	107,1	62,7	30,1	10,1
в процентах от общей площади земли	3,2	23,4	20,8	13,1	7,7	3,7	1,2
в среднем на одно хозяйство, га	0,03	0,08	0,12	0,18	0,23	0,28	0,33

имевшие земельную площадь, га:								Итого
0,36 - 0,40	0,41 - 0,50	0,51 - 1,00	1,01 - 3,00	3,01 - 5,00	5,01-10,00	10,01 - 20,00	свыше 20,00	
-	-	-	...	-	-	11	188	8391
-	-	-	...	-	-	0,1	2,2	100
-	-	-	...	-	-	159,8	8935,5	9723,8
-	-	-	...	-	-	1,6	91,9	100
-	-	-	...	-	-	14,53	47,53	1,16
67	39	96	119	84	92	34	4	5932
1,1	0,7	1,6	2,0	1,4	1,6	0,6	0,1	100
25,1	17,5	67,0	196,9	350,3	771,3	459,7	141,7	2736,9
0,9	0,6	2,4	7,2	12,8	28,2	16,8	5,2	100
0,38	0,45	0,70	1,65	4,17	8,38	13,52	35,44	0,46
136	158	124	3	-	-	...	-	7530
1,8	2,1	1,6	0,0	-	-	...	-	100
52,0	70,6	84,0	6,5	-	-	...	-	1170,9
4,4	6,0	7,2	0,6	-	-	...	-	100
0,38	0,45	0,68	2,17	-	-	...	-	0,16
7	6	5	-	-	-	3	...	14564
0,0	0,0	0,0	-	-	-	0,0	...	100
2,7	2,7	4,1	-	-	-	48,6	...	1191,3
0,2	0,2	0,3	-	-	-	4,1	...	100
0,39	0,44	0,82	-	-	-	16,21	...	0,08
27	16	...	...	-	-	-	...	5803
0,5	0,3	...	...	-	-	-	...	100
10,2	7,2	...	...	-	-	-	...	819,0
1,3	0,9	...	...	-	-	-	...	100
0,38	0,45	...	...	-	-	-	...	0,14

	Хозяйства,						
	до 0,06	0,06 - 0,10	0,11 - 0,15	0,16 - 0,20	0,21 - 0,25	0,26 - 0,30	0,31 - 0,35
<b>Калининский</b>							
Число хозяйств, единиц	1400	3971	3153	1811	948	596	242
в процентах от общего числа хозяйств	11,2	31,8	25,2	14,5	7,6	4,8	1,9
Общая площадь земли, га	52,8	304,5	399,7	318,7	212,7	166,3	77,6
в процентах от общей площади земли	2,6	15,0	19,7	15,7	10,5	8,2	3,8
в среднем на одно хозяйство, га	0,04	0,08	0,13	0,18	0,22	0,28	0,32
<b>Красноармейский</b>							
Число хозяйств, единиц	1224	3387	1756	658	172	76	19
в процентах от общего числа хозяйств	16,7	46,2	23,9	9,0	2,3	1,0	0,3
Общая площадь земли, га	47,7	266,7	221,6	116,6	38,9	21,3	6,3
в процентах от общей площади земли	4,3	24,2	20,1	10,6	3,5	1,9	0,6
в среднем на одно хозяйство, га	0,04	0,08	0,13	0,18	0,23	0,28	0,33
<b>Краснокутский</b>							
Число хозяйств, единиц	3557	4026	1364	539	239	100	18
в процентах от общего числа хозяйств	35,9	40,6	13,8	5,4	2,4	1,0	0,2
Общая площадь земли, га	149,4	308,1	174,0	94,7	54,2	27,8	5,7
в процентах от общей площади земли	6,4	13,2	7,4	4,0	2,3	1,2	0,2
в среднем на одно хозяйство, га	0,04	0,08	0,13	0,18	0,23	0,28	0,32
<b>Краснопартизанский</b>							
Число хозяйств, единиц	1238	2490	1420	340	93	12	8
в процентах от общего числа хозяйств	21,7	43,7	24,9	6,0	1,6	0,2	0,1
Общая площадь земли, га	41,3	195,7	177,6	58,8	21,3	3,3	2,6
в процентах от общей площади земли	1,5	7,1	6,4	2,1	0,8	0,1	0,1
в среднем на одно хозяйство, га	0,03	0,08	0,13	0,17	0,23	0,28	0,32
<b>Лысогорский</b>							
Число хозяйств, единиц	793	2990	2244	1240	588	570	128
в процентах от общего числа хозяйств	9,1	34,3	25,7	14,2	6,7	6,5	1,5
Общая площадь земли, га	35,0	238,3	287,0	217,7	132,2	163,9	41,4
в процентах от общей площади земли	0,8	5,7	6,8	5,2	3,1	3,9	1,0
в среднем на одно хозяйство, га	0,04	0,08	0,13	0,18	0,22	0,29	0,32



имевшие земельную площадь, га:								Итого
0,36 - 0,40	0,41 - 0,50	0,51 - 1,00	1,01 - 3,00	3,01 - 5,00	5,01-10,00	10,01 - 20,00	свыше 20,00	
121	88	73	68	16	9	6	...	12503
1,0	0,7	0,6	0,5	0,1	0,1	0,0	...	100
45,9	39,1	49,8	121,0	64,7	58,9	88,9	...	2031,5
2,3	1,9	2,5	6,0	3,2	2,9	4,4	...	100
0,38	0,44	0,68	1,78	4,04	6,54	14,82	...	0,16
10	5	4	3	-	3	11	6	7334
0,1	0,1	0,1	0,0	-	0,0	0,1	0,1	100
3,7	2,1	2,5	6,2	-	19,6	179,0	168,4	1100,5
0,3	0,2	0,2	0,6	-	1,8	16,3	15,3	100
0,37	0,43	0,62	2,06	-	6,52	16,27	28,07	0,15
8	5	7	-	-	...	4	37	9905
0,1	0,1	0,1	-	-	...	0,0	0,4	100
3,1	2,2	4,2	-	-	...	56,3	1452,9	2339,8
0,1	0,1	0,2	-	-	...	2,4	62,1	100
0,38	0,44	0,60	-	-	...	14,07	39,27	0,24
3	...	14	4	...	4	-	64	5693
0,1	...	0,2	0,1	...	0,1	-	1,1	100
1,2	...	12,4	5,6	...	24,0	-	2219,3	2767,4
0,0	...	0,4	0,2	...	0,9	-	80,2	100
0,38	...	0,88	1,39	...	6,00	-	34,68	0,49
55	36	17	3	...	...	19	43	8729
0,6	0,4	0,2	0,0	...	...	0,2	0,5	100
20,9	16,0	11,1	4,1	...	...	288,4	2725,0	4202,2
0,5	0,4	0,3	0,1	...	...	6,9	64,8	100
0,38	0,44	0,65	1,37	...	...	15,18	63,37	0,48

	Хозяйства,						
	до 0,06	0,06 - 0,10	0,11 - 0,15	0,16 - 0,20	0,21 - 0,25	0,26 - 0,30	0,31 - 0,35
<b>Марковский</b>							
Число хозяйств, единиц	2082	7217	2294	1258	684	546	182
в процентах от общего числа хозяйств	14,4	49,8	15,8	8,7	4,7	3,8	1,3
Общая площадь земли, га	85,1	550,1	294,9	226,0	156,4	155,1	59,7
в процентах от общей площади земли	2,8	18,3	9,8	7,5	5,2	5,2	2,0
в среднем на одно хозяйство, га	0,04	0,08	0,13	0,18	0,23	0,28	0,33
<b>Новобурасский</b>							
Число хозяйств, единиц	354	2083	1620	1068	631	504	304
в процентах от общего числа хозяйств	5,2	30,3	23,6	15,6	9,2	7,3	4,4
Общая площадь земли, га	14,6	159,3	204,4	186,0	141,5	139,5	98,4
в процентах от общей площади земли	1,2	13,3	17,1	15,5	11,8	11,6	8,2
в среднем на одно хозяйство, га	0,04	0,08	0,13	0,17	0,22	0,28	0,32
<b>Новоузенский</b>							
Число хозяйств, единиц	2672	3760	1104	144	34	13	14
в процентах от общего числа хозяйств	30,2	42,5	12,5	1,6	0,4	0,1	0,2
Общая площадь земли, га	113,0	283,2	139,9	25,2	7,7	3,6	4,7
в процентах от общей площади земли	0,2	0,4	0,2	0,0	0,0	0,0	0,0
в среднем на одно хозяйство, га	0,04	0,08	0,13	0,17	0,23	0,27	0,33
<b>Озинский</b>							
Число хозяйств, единиц	823	1840	544	128	29	8	6
в процентах от общего числа хозяйств	22,1	49,4	14,6	3,4	0,8	0,2	0,2
Общая площадь земли, га	29,3	145,0	67,1	22,3	6,7	2,2	2,0
в процентах от общей площади земли	0,1	0,4	0,2	0,1	0,0	0,0	0,0
в среднем на одно хозяйство, га	0,04	0,08	0,12	0,17	0,23	0,28	0,33
<b>Перелюбский</b>							
Число хозяйств, единиц	858	2740	1569	540	136	33	20
в процентах от общего числа хозяйств	14,5	46,3	26,5	9,1	2,3	0,6	0,3
Общая площадь земли, га	30,4	214,6	196,7	93,7	30,3	9,1	6,6
в процентах от общей площади земли	1,8	12,8	11,7	5,6	1,8	0,5	0,4
в среднем на одно хозяйство, га	0,04	0,08	0,13	0,17	0,22	0,28	0,33

имевшие земельную площадь, га:								Итого
0,36 - 0,40	0,41 - 0,50	0,51 - 1,00	1,01 - 3,00	3,01 - 5,00	5,01-10,00	10,01 - 20,00	свыше 20,00	
105	61	20	3	...	30	5	6	14494
0,7	0,4	0,1	0,0	...	0,2	0,0	0,0	100
40,1	27,2	13,3	6,0	...	247,5	84,6	1055,1	3005,1
1,3	0,9	0,4	0,2	...	8,2	2,8	35,1	100
0,38	0,45	0,66	2,00	...	8,25	16,91	175,84	0,21
109	101	82	6	...	...	...	...	6867
1,6	1,5	1,2	0,1	...	...	...	...	100
40,5	44,9	56,4	11,0	...	...	...	...	1198,6
3,4	3,7	4,7	0,9	...	...	...	...	100
0,37	0,44	0,69	1,83	...	...	...	...	0,17
9	...	3	6	-	-	...	1092	8854
0,1	...	0,0	0,1	-	-	...	12,3	100
3,5	...	2,0	12,4	-	-	...	71813,9	72444,9
0,0	...	0,0	0,0	-	-	...	99,1	100
0,38	...	0,66	2,06	-	-	...	65,76	8,18
...	...	...	...	...	-	...	337	3726
...	...	...	...	...	-	...	9,0	100
...	...	...	...	...	-	...	38249,5	38564,4
...	...	...	...	...	-	...	99,2	100
...	...	...	...	...	-	...	113,50	10,35
...	...	...	-	-	...	10	10	5922
...	...	...	-	-	...	0,2	0,2	100
...	...	...	-	-	...	161,5	921,2	1682,7
...	...	...	-	-	...	9,6	54,7	100
...	...	...	-	-	...	16,15	92,12	0,28

	Хозяйства,						
	до 0,06	0,06 - 0,10	0,11 - 0,15	0,16 - 0,20	0,21 - 0,25	0,26 - 0,30	0,31 - 0,35
<b>Петровский</b>							
Число хозяйств, единиц	811	1490	1165	621	310	166	59
в процентах от общего числа хозяйств	12,8	23,5	18,4	9,8	4,9	2,6	0,9
Общая площадь земли, га	28,2	125,5	153,3	112,5	71,4	46,6	19,3
в процентах от общей площади земли	0,3	1,5	1,8	1,3	0,8	0,5	0,2
в среднем на одно хозяйство, га	0,03	0,08	0,13	0,18	0,23	0,28	0,33
<b>Питерский</b>							
Число хозяйств, единиц	1096	3723	828	228	50	13	4
в процентах от общего числа хозяйств	16,7	56,7	12,6	3,5	0,8	0,2	0,1
Общая площадь земли, га	42,0	284,5	100,8	39,7	11,3	3,6	1,3
в процентах от общей площади земли	0,2	1,2	0,4	0,2	0,0	0,0	0,0
в среднем на одно хозяйство, га	0,04	0,08	0,12	0,17	0,23	0,28	0,33
<b>Пугачевский</b>							
Число хозяйств, единиц	1183	3381	2206	780	319	160	43
в процентах от общего числа хозяйств	14,5	41,6	27,1	9,6	3,9	2,0	0,5
Общая площадь земли, га	41,8	271,3	282,5	137,4	71,8	44,4	14,0
в процентах от общей площади земли	4,7	30,3	31,5	15,3	8,0	5,0	1,6
в среднем на одно хозяйство, га	0,04	0,08	0,13	0,18	0,23	0,28	0,33
<b>Ровенский</b>							
Число хозяйств, единиц	1327	2703	1334	433	118	33	11
в процентах от общего числа хозяйств	21,0	42,7	21,1	6,8	1,9	0,5	0,2
Общая площадь земли, га	39,1	228,6	162,1	75,7	26,7	9,2	3,7
в процентах от общей площади земли	0,5	3,0	2,1	1,0	0,3	0,1	0,0
в среднем на одно хозяйство, га	0,03	0,08	0,12	0,17	0,23	0,28	0,33
<b>Романовский</b>							
Число хозяйств, единиц	484	1257	1439	867	665	531	491
в процентах от общего числа хозяйств	6,3	16,3	18,6	11,2	8,6	6,9	6,4
Общая площадь земли, га	16,8	100,5	193,0	154,2	153,2	149,0	161,7
в процентах от общей площади земли	0,9	5,2	10,0	8,0	7,9	7,7	8,3
в среднем на одно хозяйство, га	0,03	0,08	0,13	0,18	0,23	0,28	0,33

имевшие земельную площадь, га:								Итого
0,36 - 0,40	0,41 - 0,50	0,51 - 1,00	1,01 - 3,00	3,01 - 5,00	5,01-10,00	10,01 - 20,00	свыше 20,00	
36	33	14	842	591	150	17	35	6340
0,6	0,5	0,2	13,3	9,3	2,4	0,3	0,6	100
13,8	15,2	8,2	1569,9	2453,8	989,8	214,2	2658,6	8480,4
0,2	0,2	0,1	18,5	28,9	11,7	2,5	31,3	100
0,38	0,46	0,59	1,86	4,15	6,60	12,60	75,96	1,34
...	...	...	10	-	-	88	520	6564
...	...	...	0,2	-	-	1,3	7,9	100
...	...	...	10,7	-	-	1413,5	22674,3	24584,0
...	...	...	0,0	-	-	5,7	92,2	100
...	...	...	1,07	-	-	16,06	43,60	3,75
21	21	16	3	-	-	-	-	8133
0,3	0,3	0,2	0,0	-	-	-	-	100
7,8	9,6	11,8	3,5	-	-	-	-	895,9
0,9	1,1	1,3	0,4	-	-	-	-	100
0,37	0,46	0,74	1,17	-	-	-	-	0,11
3	5	34	24	8	24	127	141	6325
0,0	0,1	0,5	0,4	0,1	0,4	2,0	2,2	100
1,1	2,3	26,3	45,1	30,4	189,7	1635,4	5173,9	7649,2
0,0	0,0	0,3	0,6	0,4	2,5	21,4	67,6	100
0,38	0,46	0,77	1,88	3,80	7,90	12,88	36,69	1,21
471	813	676	26	...	-	-	-	7721
6,1	10,5	8,8	0,3	...	-	-	-	100
179,2	361,9	434,1	31,0	...	-	-	-	1937,8
9,2	18,7	22,4	1,6	...	-	-	-	100
0,38	0,45	0,64	1,19	...	-	-	-	0,25

	Хозяйства,						
	до 0,06	0,06 - 0,10	0,11 - 0,15	0,16 - 0,20	0,21 - 0,25	0,26 - 0,30	0,31 - 0,35
<b>Ртищевский</b>							
Число хозяйств, единиц	5575	6211	1376	1148	707	700	358
в процентах от общего числа хозяйств	30,3	33,8	7,5	6,2	3,8	3,8	1,9
Общая площадь земли, га	201,7	478,4	185,9	212,8	164,8	200,0	118,2
в процентах от общей площади земли	3,0	7,0	2,7	3,1	2,4	2,9	1,7
в среднем на одно хозяйство, га	0,04	0,08	0,14	0,19	0,23	0,29	0,33
<b>Самойловский</b>							
Число хозяйств, единиц	531	1126	3043	1231	643	1766	450
в процентах от общего числа хозяйств	5,1	10,8	29,1	11,8	6,1	16,9	4,3
Общая площадь земли, га	20,1	88,2	422,4	206,8	144,7	517,0	142,0
в процентах от общей площади земли	0,8	3,5	16,8	8,2	5,8	20,6	5,6
в среднем на одно хозяйство, га	0,04	0,08	0,14	0,17	0,23	0,29	0,32
<b>Саратовский</b>							
Число хозяйств, единиц	2948	5364	2856	1492	633	192	70
в процентах от общего числа хозяйств	21,4	39,0	20,7	10,8	4,6	1,4	0,5
Общая площадь земли, га	94,4	436,3	377,3	269,6	148,4	53,2	23,1
в процентах от общей площади земли	1,7	8,0	6,9	5,0	2,7	1,0	0,4
в среднем на одно хозяйство, га	0,03	0,08	0,13	0,18	0,23	0,28	0,33
<b>Советский</b>							
Число хозяйств, единиц	802	3292	1455	481	42	23	11
в процентах от общего числа хозяйств	13,1	53,9	23,8	7,9	0,7	0,4	0,2
Общая площадь земли, га	33,5	252,3	178,7	83,8	9,2	6,4	3,5
в процентах от общей площади земли	5,9	44,3	31,3	14,7	1,6	1,1	0,6
в среднем на одно хозяйство, га	0,04	0,08	0,12	0,17	0,22	0,28	0,32
<b>Татищевский</b>							
Число хозяйств, единиц	579	3046	2731	1182	612	559	35
в процентах от общего числа хозяйств	6,4	33,6	30,1	13,0	6,7	6,2	0,4
Общая площадь земли, га	21,4	250,5	366,0	210,2	140,0	159,0	11,6
в процентах от общей площади земли	0,2	1,8	2,6	1,5	1,0	1,1	0,1
в среднем на одно хозяйство, га	0,04	0,08	0,13	0,18	0,23	0,28	0,33

имевшие земельную площадь, га:								Итого
0,36 - 0,40	0,41 - 0,50	0,51 - 1,00	1,01 - 3,00	3,01 - 5,00	5,01-10,00	10,01 - 20,00	свыше 20,00	
763	347	295	164	311	413	27	...	18396
4,1	1,9	1,6	0,9	1,7	2,2	0,1	...	100
299,4	159,0	200,6	375,4	1072,4	2769,6	343,1	...	6802,7
4,4	2,3	2,9	5,5	15,8	40,7	5,0	...	100
0,39	0,46	0,68	2,29	3,45	6,71	12,71	...	0,37
341	493	803	30	-	-	...	-	10458
3,3	4,7	7,7	0,3	-	-	...	-	100
132,1	222,5	563,7	41,1	-	-	...	-	2515,7
5,3	8,8	22,4	1,6	-	-	...	-	100
0,39	0,45	0,70	1,37	-	-	...	-	0,24
46	24	28	31	16	45	12	14	13771
0,3	0,2	0,2	0,2	0,1	0,3	0,1	0,1	100
17,5	10,6	22,3	64,5	59,2	337,3	178,4	3351,8	5443,8
0,3	0,2	0,4	1,2	1,1	6,2	3,3	61,6	100
0,38	0,44	0,80	2,08	3,70	7,50	14,87	239,41	0,40
-	...	...	...	-	-	-	-	6109
-	...	...	...	-	-	-	-	100
-	...	...	...	-	-	-	-	570,0
-	...	...	...	-	-	-	-	100
-	...	...	...	-	-	-	-	0,09
21	14	6	4	...	20	84	179	9074
0,2	0,2	0,1	0,0	...	0,2	0,9	2,0	100
7,9	6,3	4,0	8,0	...	105,2	1210,2	11688,7	14196,3
0,1	0,0	0,0	0,1	...	0,7	8,5	82,3	100
0,38	0,45	0,66	2,00	...	5,26	14,41	65,30	1,56

	Хозяйства,						
	до 0,06	0,06 - 0,10	0,11 - 0,15	0,16 - 0,20	0,21 - 0,25	0,26 - 0,30	0,31 - 0,35
<b>Турковский</b>							
Число хозяйств, единиц	238	417	641	590	425	558	270
в процентах от общего числа хозяйств	4,8	8,4	12,9	11,8	8,5	11,2	5,4
Общая площадь земли, га	10,1	36,5	88,6	109,3	99,6	161,4	90,0
в процентах от общей площади земли	0,3	0,9	2,3	2,8	2,6	4,2	2,3
в среднем на одно хозяйство, га	0,04	0,09	0,14	0,19	0,23	0,29	0,33
<b>Федоровский</b>							
Число хозяйств, единиц	1278	4035	1160	387	88	18	7
в процентах от общего числа хозяйств	18,3	57,7	16,6	5,5	1,3	0,3	0,1
Общая площадь земли, га	50,0	311,1	141,1	68,2	19,9	5,0	2,3
в процентах от общей площади земли	4,3	26,5	12,0	5,8	1,7	0,4	0,2
в среднем на одно хозяйство, га	0,04	0,08	0,12	0,18	0,23	0,28	0,33
<b>Хвалынский</b>							
Число хозяйств, единиц	741	2135	1222	717	392	339	137
в процентах от общего числа хозяйств	10,1	29,1	16,7	9,8	5,3	4,6	1,9
Общая площадь земли, га	31,3	170,3	157,2	128,3	90,1	97,0	45,8
в процентах от общей площади земли	0,1	0,7	0,6	0,5	0,3	0,4	0,2
в среднем на одно хозяйство, га	0,04	0,08	0,13	0,18	0,23	0,29	0,33
<b>Энгельсский</b>							
Число хозяйств, единиц	2925	6121	3860	1449	527	171	40
в процентах от общего числа хозяйств	19,3	40,5	25,5	9,6	3,5	1,1	0,3
Общая площадь земли, га	93,3	489,1	502,5	257,9	119,3	47,4	13,1
в процентах от общей площади земли	5,6	29,6	30,4	15,6	7,2	2,9	0,8
в среднем на одно хозяйство, га	0,03	0,08	0,13	0,18	0,23	0,28	0,33
<b>г. Саратов</b>							
Число хозяйств, единиц	213	155	12	...	-	-	-
в процентах от общего числа хозяйств	55,2	40,2	3,1	...	-	-	-
Общая площадь земли, га	8,9	11,1	1,5	...	-	-	-
в процентах от общей площади земли	39,6	49,3	6,7	...	-	-	-
в среднем на одно хозяйство, га	0,04	0,07	0,13	...	-	-	-



имевшие земельную площадь, га:								Итого
0,36 - 0,40	0,41 - 0,50	0,51 - 1,00	1,01 - 3,00	3,01 - 5,00	5,01-10,00	10,01 - 20,00	свыше 20,00	
600	304	308	365	53	191	21	...	4983
12,0	6,1	6,2	7,3	1,1	3,8	0,4	...	100
235,1	137,8	201,3	743,9	196,3	1132,9	251,7	...	3876,7
6,1	3,6	5,2	19,2	5,1	29,2	6,5	...	100
0,39	0,45	0,65	2,04	3,70	5,93	11,98	...	0,78
4	...	...	-	-	-	3	11	6994
0,1	...	...	-	-	-	0,0	0,2	100
1,5	...	...	-	-	-	59,4	513,4	1174,0
0,1	...	...	-	-	-	5,1	43,7	100
0,37	...	...	-	-	-	19,81	46,67	0,17
98	70	76	56	70	131	970	177	7331
1,3	1,0	1,0	0,8	1,0	1,8	13,2	2,4	100
37,3	32,0	56,2	78,5	266,1	940,0	16511,8	7377,4	26019,4
0,1	0,1	0,2	0,3	1,0	3,6	63,5	28,4	100
0,38	0,46	0,74	1,40	3,80	7,18	17,02	41,68	3,55
14	5	6	...	-	-	-	...	15120
0,1	0,0	0,0	...	-	-	-	...	100
5,2	2,2	3,8	...	-	-	-	...	1652,3
0,3	0,1	0,2	...	-	-	-	...	100
0,37	0,43	0,64	...	-	-	-	...	0,11
-	-	-	-	-	-	-	-	386
-	-	-	-	-	-	-	-	100
-	-	-	-	-	-	-	-	22,5
-	-	-	-	-	-	-	-	100
-	-	-	-	-	-	-	-	0,06

**44. ГРУППИРОВКА НЕКОММЕРЧЕСКИХ ОБЪЕДИНЕНИЙ ГРАЖДАН ПО РАЗМЕРУ ЗЕМЕЛЬНОЙ ПЛОЩАДИ**  
(на 1 июля 2016 г.)

	Объединения, имевшие земельную площадь, га:								Итого
	до 1,1	1,1 - 5,0	5,1 - 10,0	10,1 - 20,0	20,1 - 50,0	50,1 - 100,0	100,1 - 200,0	свыше 200	
<b>Саратовская область,</b>									
Число объединений, единиц	69	960	615	321	146	26	4	...	2143
в процентах от общего числа объединений	3,2	44,8	28,7	15,0	6,8	1,2	0,2	...	100
Общая площадь земли, га	45,1	3069,3	4485,3	4458,8	4291,1	1703,1	597,2	...	19949,9
в процентах от общей площади земли	0,2	15,4	22,5	22,4	21,5	8,5	3,0	...	100
<b>в том числе по муниципальным районам:</b>									
<b>Александрово-Гайский</b>									
Число объединений, единиц	-	-	-	-	...	-	-	-	...
в процентах от общего числа объединений	-	-	-	-	...	-	-	-	...
Общая площадь земли, га	-	-	-	-	...	-	-	-	...
в процентах от общей площади земли	-	-	-	-	...	-	-	-	...
<b>Аркадакский</b>									
Число объединений, единиц	-	-	-	-	-	-	-	-	-
в процентах от общего числа объединений	-	-	-	-	-	-	-	-	-
Общая площадь земли, га	-	-	-	-	-	-	-	-	-
в процентах от общей площади земли	-	-	-	-	-	-	-	-	-
<b>Аткарский</b>									
Число объединений, единиц	4	33	4	4	...	-	-	-	46
в процентах от общего числа объединений	8,7	71,7	8,7	8,7	...	-	-	-	100
Общая площадь земли, га	3,5	75,7	29,6	52,3	...	-	-	-	184,2
в процентах от общей площади земли	1,9	41,1	16,1	28,4	...	-	-	-	100
<b>Базарно-Карабулакский</b>									
Число объединений, единиц	-	-	-	-	...	-	-	-	...
в процентах от общего числа объединений	-	-	-	-	...	-	-	-	...
Общая площадь земли, га	-	-	-	-	...	-	-	-	...
в процентах от общей площади земли	-	-	-	-	...	-	-	-	...



	Объединения, имевшие земельную площадь, га:								Итого
	до 1,1	1,1 - 5,0	5,1 - 10,0	10,1 - 20,0	20,1 - 50,0	50,1 - 100,0	100,1 - 200,0	свыше 200	
<b>Балаковский</b>									
Число объединений, единиц	...	8	9	17	22	5	...	...	67
в процентах от общего числа объединений	...	11,9	13,4	25,4	32,8	7,5	...	...	100
Общая площадь земли, га	...	28,1	64,3	245,4	680,1	383,8	...	...	3063,3
в процентах от общей площади земли	...	0,9	2,1	8,0	22,2	12,5	...	...	100
<b>Балашовский</b>									
Число объединений, единиц	-	3	16	3	9	3	...	-	35
в процентах от общего числа объединений	-	8,6	45,7	8,6	25,7	8,6	...	-	100
Общая площадь земли, га	-	8,6	115,6	40,5	325,9	197,2	...	-	807,3
в процентах от общей площади земли	-	1,1	14,3	5,0	40,4	24,4	...	-	100
<b>Балтайский</b>									
Число объединений, единиц	-	-	-	-	-	-	-	-	-
в процентах от общего числа объединений	-	-	-	-	-	-	-	-	-
Общая площадь земли, га	-	-	-	-	-	-	-	-	-
в процентах от общей площади земли	-	-	-	-	-	-	-	-	-
<b>Вольский</b>									
Число объединений, единиц	-	...	8	10	6	-	-	-	25
в процентах от общего числа объединений	-	...	32,0	40,0	24,0	-	-	-	100
Общая площадь земли, га	-	...	63,4	155,6	187,7	-	-	-	411,6
в процентах от общей площади земли	-	...	15,4	37,8	45,6	-	-	-	100
<b>Воскресенский</b>									
Число объединений, единиц	-	39	25	15	-	-	-	-	79
в процентах от общего числа объединений	-	49,4	31,6	19,0	-	-	-	-	100
Общая площадь земли, га	-	143,2	184,3	198,6	-	-	-	-	526,1
в процентах от общей площади земли	-	27,2	35,0	37,7	-	-	-	-	100
<b>Дергачевский</b>									
Число объединений, единиц	-	...	-	-	-	-	-	-	...
в процентах от общего числа объединений	-	...	-	-	-	-	-	-	...
Общая площадь земли, га	-	...	-	-	-	-	-	-	...
в процентах от общей площади земли	-	...	-	-	-	-	-	-	...

	Объединения, имевшие земельную площадь, га:								Итого
	до 1,1	1,1 - 5,0	5,1 - 10,0	10,1 - 20,0	20,1 - 50,0	50,1 - 100,0	100,1 - 200,0	свыше 200	
<b>Духовницкий</b>									
Число объединений, единиц	-	-	-	-	-	-	-	-	-
в процентах от общего числа объединений	-	-	-	-	-	-	-	-	-
Общая площадь земли, га	-	-	-	-	-	-	-	-	-
в процентах от общей площади земли	-	-	-	-	-	-	-	-	-
<b>Екатериновский</b>									
Число объединений, единиц	-	-	-	-	...	-	-	-	...
в процентах от общего числа объединений	-	-	-	-	...	-	-	-	...
Общая площадь земли, га	-	-	-	-	...	-	-	-	...
в процентах от общей площади земли	-	-	-	-	...	-	-	-	...
<b>Ершовский</b>									
Число объединений, единиц	6	28	10	6	...	-	-	-	51
в процентах от общего числа объединений	11,8	54,9	19,6	11,8	...	-	-	-	100
Общая площадь земли, га	6,0	88,0	83,0	90,0	...	-	-	-	290,0
в процентах от общей площади земли	2,1	30,3	28,6	31,0	...	-	-	-	100
<b>Ивантеевский</b>									
Число объединений, единиц	-	-	-	-	-	-	-	-	-
в процентах от общего числа объединений	-	-	-	-	-	-	-	-	-
Общая площадь земли, га	-	-	-	-	-	-	-	-	-
в процентах от общей площади земли	-	-	-	-	-	-	-	-	-
<b>Калининский</b>									
Число объединений, единиц	-	3	3	...	-	-	-	-	8
в процентах от общего числа объединений	-	37,5	37,5	...	-	-	-	-	100
Общая площадь земли, га	-	12,3	21,6	...	-	-	-	-	58,0
в процентах от общей площади земли	-	21,2	37,3	...	-	-	-	-	100
<b>Красноармейский</b>									
Число объединений, единиц	-	15	7	7	...	...	-	-	31
в процентах от общего числа объединений	-	48,4	22,6	22,6	...	...	-	-	100
Общая площадь земли, га	-	48,4	51,1	90,1	...	...	-	-	284,6
в процентах от общей площади земли	-	17,0	17,9	31,7	...	...	-	-	100



	Объединения, имевшие земельную площадь, га:								Итого
	до 1,1	1,1 - 5,0	5,1 - 10,0	10,1 - 20,0	20,1 - 50,0	50,1 - 100,0	100,1 - 200,0	свыше 200	
<b>Краснокутский</b>									
Число объединений, единиц	5	5	3	-	...	-	-	-	14
в процентах от общего числа объединений	35,7	35,7	21,4	-	...	-	-	-	100
Общая площадь земли, га	0,3	13,2	20,9	-	...	-	-	-	54,4
в процентах от общей площади земли	0,6	24,2	38,5	-	...	-	-	-	100
<b>Краснопартизанский</b>									
Число объединений, единиц	-	-	-	-	-	-	-	-	-
в процентах от общего числа объединений	-	-	-	-	-	-	-	-	-
Общая площадь земли, га	-	-	-	-	-	-	-	-	-
в процентах от общей площади земли	-	-	-	-	-	-	-	-	-
<b>Лысогорский</b>									
Число объединений, единиц	-	-	-	-	-	-	-	-	-
в процентах от общего числа объединений	-	-	-	-	-	-	-	-	-
Общая площадь земли, га	-	-	-	-	-	-	-	-	-
в процентах от общей площади земли	-	-	-	-	-	-	-	-	-
<b>Марксовский</b>									
Число объединений, единиц	-	6	5	...	6	...	-	-	19
в процентах от общего числа объединений	-	31,6	26,3	...	31,6	...	-	-	100
Общая площадь земли, га	-	16,7	38,1	...	165,3	...	-	-	290,2
в процентах от общей площади земли	-	5,8	13,1	...	57,0	...	-	-	100
<b>Новобурасский</b>									
Число объединений, единиц	-	...	...	...	...	-	-	-	5
в процентах от общего числа объединений	-	...	...	...	...	-	-	-	100
Общая площадь земли, га	-	...	...	...	...	-	-	-	56,7
в процентах от общей площади земли	-	...	...	...	...	-	-	-	100
<b>Новоузенский</b>									
Число объединений, единиц	-	-	-	...	-	-	-	-	...
в процентах от общего числа объединений	-	-	-	...	-	-	-	-	...
Общая площадь земли, га	-	-	-	...	-	-	-	-	...
в процентах от общей площади земли	-	-	-	...	-	-	-	-	...

	Объединения, имевшие земельную площадь, га:								Итого
	до 1,1	1,1 - 5,0	5,1 - 10,0	10,1 - 20,0	20,1 - 50,0	50,1 - 100,0	100,1 - 200,0	свыше 200	
<b>Озинский</b>									
Число объединений, единиц	-	-	-	4	...	-	-	-	5
в процентах от общего числа объединений	-	-	-	80,0	...	-	-	-	100
Общая площадь земли, га	-	-	-	60,6	...	-	-	-	91,1
в процентах от общей площади земли	-	-	-	66,5	...	-	-	-	100
<b>Перелюбский</b>									
Число объединений, единиц	-	-	-	-	-	-	-	-	-
в процентах от общего числа объединений	-	-	-	-	-	-	-	-	-
Общая площадь земли, га	-	-	-	-	-	-	-	-	-
в процентах от общей площади земли	-	-	-	-	-	-	-	-	-
<b>Петровский</b>									
Число объединений, единиц	...	8	10	10	4	...	-	-	34
в процентах от общего числа объединений	...	23,5	29,4	29,4	11,8	...	-	-	100
Общая площадь земли, га	...	29,3	81,8	139,0	121,0	...	-	-	471,0
в процентах от общей площади земли	...	6,2	17,4	29,5	25,7	...	-	-	100
<b>Питерский</b>									
Число объединений, единиц	-	-	-	-	-	-	-	-	-
в процентах от общего числа объединений	-	-	-	-	-	-	-	-	-
Общая площадь земли, га	-	-	-	-	-	-	-	-	-
в процентах от общей площади земли	-	-	-	-	-	-	-	-	-
<b>Пугачевский</b>									
Число объединений, единиц	-	33	11	4	...	-	-	-	50
в процентах от общего числа объединений	-	66,0	22,0	8,0	...	-	-	-	100
Общая площадь земли, га	-	102,8	80,6	44,4	...	-	-	-	284,1
в процентах от общей площади земли	-	36,2	28,4	15,6	...	-	-	-	100
<b>Ровенский</b>									
Число объединений, единиц	-	-	-	-	-	-	-	-	-
в процентах от общего числа объединений	-	-	-	-	-	-	-	-	-
Общая площадь земли, га	-	-	-	-	-	-	-	-	-
в процентах от общей площади земли	-	-	-	-	-	-	-	-	-

	Объединения, имевшие земельную площадь, га:								Итого
	до 1,1	1,1 - 5,0	5,1 - 10,0	10,1 - 20,0	20,1 - 50,0	50,1 - 100,0	100,1 - 200,0	свыше 200	
<b>Романовский</b>									
Число объединений, единиц	...	-	-	-	-	-	-	-	...
в процентах от общего числа объединений	...	-	-	-	-	-	-	-	...
Общая площадь земли, га	...	-	-	-	-	-	-	-	...
в процентах от общей площади земли	...	-	-	-	-	-	-	-	...
<b>Ртищевский</b>									
Число объединений, единиц	-	7	7	6	...	3	-	-	24
в процентах от общего числа объединений	-	29,2	29,2	25,0	...	12,5	-	-	100
Общая площадь земли, га	-	20,2	47,5	83,5	...	195,6	-	-	375,1
в процентах от общей площади земли	-	5,4	12,7	22,3	...	52,1	-	-	100
<b>Самойловский</b>									
Число объединений, единиц	-	-	-	-	-	-	-	-	-
в процентах от общего числа объединений	-	-	-	-	-	-	-	-	-
Общая площадь земли, га	-	-	-	-	-	-	-	-	-
в процентах от общей площади земли	-	-	-	-	-	-	-	-	-
<b>Саратовский</b>									
Число объединений, единиц	15	332	214	105	28	...	-	-	695
в процентах от общего числа объединений	2,2	47,8	30,8	15,1	4,0	...	-	-	100
Общая площадь земли, га	10,3	1101,1	1535,1	1404,7	812,5	...	-	-	4926,9
в процентах от общей площади земли	0,2	22,3	31,2	28,5	16,5	...	-	-	100
<b>Советский</b>									
Число объединений, единиц	...	...	...	5	5	-	-	-	13
в процентах от общего числа объединений	...	...	...	38,5	38,5	-	-	-	100
Общая площадь земли, га	...	...	...	65,2	131,8	-	-	-	212,1
в процентах от общей площади земли	...	...	...	30,8	62,1	-	-	-	100
<b>Татищевский</b>									
Число объединений, единиц	3	36	42	31	7	...	-	-	121
в процентах от общего числа объединений	2,5	29,8	34,7	25,6	5,8	...	-	-	100
Общая площадь земли, га	2,2	143,2	312,3	478,2	219,6	...	-	-	1295,1
в процентах от общей площади земли	0,2	11,1	24,1	36,9	17,0	...	-	-	100

	Объединения, имевшие земельную площадь, га:								Итого
	до 1,1	1,1 - 5,0	5,1 - 10,0	10,1 - 20,0	20,1 - 50,0	50,1 - 100,0	100,1 - 200,0	свыше 200	
<b>Турковский</b>									
Число объединений, единиц	-	-	-	-	-	-	-	-	-
в процентах от общего числа объединений	-	-	-	-	-	-	-	-	-
Общая площадь земли, га	-	-	-	-	-	-	-	-	-
в процентах от общей площади земли	-	-	-	-	-	-	-	-	-
<b>Федоровский</b>									
Число объединений, единиц	-	-	-	-	-	-	-	-	-
в процентах от общего числа объединений	-	-	-	-	-	-	-	-	-
Общая площадь земли, га	-	-	-	-	-	-	-	-	-
в процентах от общей площади земли	-	-	-	-	-	-	-	-	-
<b>Хвалынский</b>									
Число объединений, единиц	...	20	9	...	-	-	-	-	32
в процентах от общего числа объединений	...	62,5	28,1	...	-	-	-	-	100
Общая площадь земли, га	...	50,7	58,4	...	-	-	-	-	127,3
в процентах от общей площади земли	...	39,8	45,9	...	-	-	-	-	100
<b>Энгельсский</b>									
Число объединений, единиц	5	158	105	43	28	9	...	-	349
в процентах от общего числа объединений	1,4	45,3	30,1	12,3	8,0	2,6	...	-	100
Общая площадь земли, га	3,2	523,8	782,7	592,7	802,5	497,8	...	-	3320,5
в процентах от общей площади земли	0,1	15,8	23,6	17,8	24,2	15,0	...	-	100
<b>г. Саратов</b>									
Число объединений, единиц	24	216	122	41	19	-	-	-	422
в процентах от общего числа объединений	5,7	51,2	28,9	9,7	4,5	-	-	-	100
Общая площадь земли, га	14,6	628,1	873,4	580,5	509,5	-	-	-	2606,1
в процентах от общей площади земли	0,6	24,1	33,5	22,3	19,5	-	-	-	100



### 45. ГРУППИРОВКА САДОВОДЧЕСКИХ НЕКОММЕРЧЕСКИХ ОБЪЕДИНЕНИЙ ГРАЖДАН ПО РАЗМЕРУ ЗЕМЕЛЬНОЙ ПЛОЩАДИ

(на 1 июля 2016 г.)

	Объединения, имевшие земельную площадь, га:								Итого
	до 1,1	1,1 - 5	5,1 - 10	10,1 - 20	20,1 - 50	50,1 - 100	100,1 - 200	свыше 200	
<b>Саратовская область,</b>									
Число объединений, единиц	62	944	606	320	144	24	4	...	2106
в процентах от общего числа объединений	2,9	44,8	28,8	15,2	6,8	1,1	0,2	...	100
Общая площадь земли, га	43,6	3026,1	4423,3	4444,7	4247,0	1549,1	597,2	...	19631,0
в процентах от общей площади земли	0,2	15,4	22,5	22,6	21,6	7,9	3,0	...	100
<b>в том числе по муниципальным районам:</b>									
<b>Александрово-Гайский</b>									
Число объединений, единиц	-	-	-	-	...	-	-	-	...
в процентах от общего числа объединений	-	-	-	-	...	-	-	-	...
Общая площадь земли, га	-	-	-	-	...	-	-	-	...
в процентах от общей площади земли	-	-	-	-	...	-	-	-	...
<b>Аркадакский</b>									
Число объединений, единиц	-	-	-	-	-	-	-	-	-
в процентах от общего числа объединений	-	-	-	-	-	-	-	-	100
Общая площадь земли, га	-	-	-	-	-	-	-	-	-
в процентах от общей площади земли	-	-	-	-	-	-	-	-	100
<b>Аткарский</b>									
Число объединений, единиц	4	33	4	4	...	-	-	-	46
в процентах от общего числа объединений	8,7	71,7	8,7	8,7	...	-	-	-	100
Общая площадь земли, га	3,5	75,7	29,6	52,3	...	-	-	-	184,2
в процентах от общей площади земли	1,9	41,1	16,1	28,4	...	-	-	-	100
<b>Базарно-Карабулакский</b>									
Число объединений, единиц	-	-	-	-	...	-	-	-	...
в процентах от общего числа объединений	-	-	-	-	...	-	-	-	...
Общая площадь земли, га	-	-	-	-	...	-	-	-	...
в процентах от общей площади земли	-	-	-	-	...	-	-	-	...

	Объединения, имевшие земельную площадь, га:								Итого
	до 1,1	1,1 - 5	5,1 - 10	10,1 - 20	20,1 - 50	50,1 - 100	100,1 - 200	свыше 200	
<b>Балаковский</b>									
Число объединений, единиц	...	6	8	17	21	4	...	...	61
в процентах от общего числа объединений	...	9,8	13,1	27,9	34,4	6,6	...	...	100
Общая площадь земли, га	...	21,0	55,3	245,4	659,4	298,8	...	...	2940,5
в процентах от общей площади земли	...	0,7	1,9	8,3	22,4	10,2	...	...	100
<b>Балашовский</b>									
Число объединений, единиц	-	3	16	3	9	3	...	-	35
в процентах от общего числа объединений	-	8,6	45,7	8,6	25,7	8,6	...	-	100
Общая площадь земли, га	-	8,6	115,6	40,5	325,9	197,2	...	-	807,3
в процентах от общей площади земли	-	1,1	14,3	5,0	40,4	24,4	...	-	100
<b>Балтайский</b>									
Число объединений, единиц	-	-	-	-	-	-	-	-	-
в процентах от общего числа объединений	-	-	-	-	-	-	-	-	100
Общая площадь земли, га	-	-	-	-	-	-	-	-	-
в процентах от общей площади земли	-	-	-	-	-	-	-	-	100
<b>Вольский</b>									
Число объединений, единиц	-	...	8	10	6	-	-	-	25
в процентах от общего числа объединений	-	...	32,0	40,0	24,0	-	-	-	100
Общая площадь земли, га	-	...	63,4	155,6	187,7	-	-	-	411,6
в процентах от общей площади земли	-	...	15,4	37,8	45,6	-	-	-	100
<b>Воскресенский</b>									
Число объединений, единиц	-	39	25	15	-	-	-	-	79
в процентах от общего числа объединений	-	49,4	31,6	19,0	-	-	-	-	100
Общая площадь земли, га	-	143,2	184,3	198,6	-	-	-	-	526,1
в процентах от общей площади земли	-	27,2	35,0	37,7	-	-	-	-	100
<b>Дергачевский</b>									
Число объединений, единиц	-	...	-	-	-	-	-	-	...
в процентах от общего числа объединений	-	...	-	-	-	-	-	-	...
Общая площадь земли, га	-	...	-	-	-	-	-	-	...
в процентах от общей площади земли	-	...	-	-	-	-	-	-	...

	Объединения, имевшие земельную площадь, га:								Итого
	до 1,1	1,1 - 5	5,1 - 10	10,1 - 20	20,1 - 50	50,1 - 100	100,1 - 200	свыше 200	
<b>Духовницкий</b>									
Число объединений, единиц	-	-	-	-	-	-	-	-	-
в процентах от общего числа объединений	-	-	-	-	-	-	-	-	100
Общая площадь земли, га	-	-	-	-	-	-	-	-	-
в процентах от общей площади земли	-	-	-	-	-	-	-	-	100
<b>Екатериновский</b>									
Число объединений, единиц	-	-	-	-	...	-	-	-	...
в процентах от общего числа объединений	-	-	-	-	...	-	-	-	...
Общая площадь земли, га	-	-	-	-	...	-	-	-	...
в процентах от общей площади земли	-	-	-	-	...	-	-	-	...
<b>Ершовский</b>									
Число объединений, единиц	6	28	10	6	...	-	-	-	51
в процентах от общего числа объединений	11,8	54,9	19,6	11,8	...	-	-	-	100
Общая площадь земли, га	6,0	88,0	83,0	90,0	...	-	-	-	290,0
в процентах от общей площади земли	2,1	30,3	28,6	31,0	...	-	-	-	100
<b>Ивантеевский</b>									
Число объединений, единиц	-	-	-	-	-	-	-	-	-
в процентах от общего числа объединений	-	-	-	-	-	-	-	-	100
Общая площадь земли, га	-	-	-	-	-	-	-	-	-
в процентах от общей площади земли	-	-	-	-	-	-	-	-	100
<b>Калининский</b>									
Число объединений, единиц	-	3	3	...	-	-	-	-	8
в процентах от общего числа объединений	-	37,5	37,5	...	-	-	-	-	100
Общая площадь земли, га	-	12,3	21,6	...	-	-	-	-	58,0
в процентах от общей площади земли	-	21,2	37,3	...	-	-	-	-	100
<b>Красноармейский</b>									
Число объединений, единиц	-	14	7	7	...	-	-	-	29
в процентах от общего числа объединений	-	48,3	24,1	24,1	...	-	-	-	100
Общая площадь земли, га	-	43,4	51,1	90,1	...	-	-	-	210,6
в процентах от общей площади земли	-	20,6	24,3	42,8	...	-	-	-	100

	Объединения, имевшие земельную площадь, га:								Итого
	до 1,1	1,1 - 5	5,1 - 10	10,1 - 20	20,1 - 50	50,1 - 100	100,1 - 200	свыше 200	
<b>Краснокутский</b>									
Число объединений, единиц	-	5	3	-	...	-	-	-	9
в процентах от общего числа объединений	-	55,6	33,3	-	...	-	-	-	100
Общая площадь земли, га	-	13,2	20,9	-	...	-	-	-	54,1
в процентах от общей площади земли	-	24,3	38,7	-	...	-	-	-	100
<b>Краснопартизанский</b>									
Число объединений, единиц	-	-	-	-	-	-	-	-	-
в процентах от общего числа объединений	-	-	-	-	-	-	-	-	100
Общая площадь земли, га	-	-	-	-	-	-	-	-	-
в процентах от общей площади земли	-	-	-	-	-	-	-	-	100
<b>Лысогорский</b>									
Число объединений, единиц	-	-	-	-	-	-	-	-	-
в процентах от общего числа объединений	-	-	-	-	-	-	-	-	100
Общая площадь земли, га	-	-	-	-	-	-	-	-	-
в процентах от общей площади земли	-	-	-	-	-	-	-	-	100
<b>Марксовский</b>									
Число объединений, единиц	-	6	5	...	6	...	-	-	19
в процентах от общего числа объединений	-	31,6	26,3	...	31,6	...	-	-	100
Общая площадь земли, га	-	16,7	38,1	...	165,3	...	-	-	290,2
в процентах от общей площади земли	-	5,8	13,1	...	57,0	...	-	-	100
<b>Новобурасский</b>									
Число объединений, единиц	-	...	...	...	...	-	-	-	5
в процентах от общего числа объединений	-	...	...	...	...	-	-	-	100
Общая площадь земли, га	-	...	...	...	...	-	-	-	56,7
в процентах от общей площади земли	-	...	...	...	...	-	-	-	100
<b>Новоузенский</b>									
Число объединений, единиц	-	-	-	...	-	-	-	-	...
в процентах от общего числа объединений	-	-	-	...	-	-	-	-	...
Общая площадь земли, га	-	-	-	...	-	-	-	-	...
в процентах от общей площади земли	-	-	-	...	-	-	-	-	...



	Объединения, имевшие земельную площадь, га:								Итого
	до 1,1	1,1 - 5	5,1 - 10	10,1 - 20	20,1 - 50	50,1 - 100	100,1 - 200	свыше 200	
<b>Озинский</b>									
Число объединений, единиц	-	-	-	4	...	-	-	-	5
в процентах от общего числа объединений	-	-	-	80,0	...	-	-	-	100
Общая площадь земли, га	-	-	-	60,6	...	-	-	-	91,1
в процентах от общей площади земли	-	-	-	66,5	...	-	-	-	100
<b>Перелюбский</b>									
Число объединений, единиц	-	-	-	-	-	-	-	-	-
в процентах от общего числа объединений	-	-	-	-	-	-	-	-	100
Общая площадь земли, га	-	-	-	-	-	-	-	-	-
в процентах от общей площади земли	-	-	-	-	-	-	-	-	100
<b>Петровский</b>									
Число объединений, единиц	...	8	10	10	4	...	-	-	34
в процентах от общего числа объединений	...	23,5	29,4	29,4	11,8	...	-	-	100
Общая площадь земли, га	...	29,3	81,8	139,0	121,0	...	-	-	471,0
в процентах от общей площади земли	...	6,2	17,4	29,5	25,7	...	-	-	100
<b>Питерский</b>									
Число объединений, единиц	-	-	-	-	-	-	-	-	-
в процентах от общего числа объединений	-	-	-	-	-	-	-	-	100
Общая площадь земли, га	-	-	-	-	-	-	-	-	-
в процентах от общей площади земли	-	-	-	-	-	-	-	-	100
<b>Пугачевский</b>									
Число объединений, единиц	-	33	11	4	...	-	-	-	50
в процентах от общего числа объединений	-	66,0	22,0	8,0	...	-	-	-	100
Общая площадь земли, га	-	102,8	80,6	44,4	...	-	-	-	284,1
в процентах от общей площади земли	-	36,2	28,4	15,6	...	-	-	-	100
<b>Ровенский</b>									
Число объединений, единиц	-	-	-	-	-	-	-	-	-
в процентах от общего числа объединений	-	-	-	-	-	-	-	-	100
Общая площадь земли, га	-	-	-	-	-	-	-	-	-
в процентах от общей площади земли	-	-	-	-	-	-	-	-	100

	Объединения, имевшие земельную площадь, га:								Итого
	до 1,1	1,1 - 5	5,1 - 10	10,1 - 20	20,1 - 50	50,1 - 100	100,1 - 200	свыше 200	
<b>Романовский</b>									
Число объединений, единиц	...	-	-	-	-	-	-	-	...
в процентах от общего числа объединений	...	-	-	-	-	-	-	-	...
Общая площадь земли, га	...	-	-	-	-	-	-	-	...
в процентах от общей площади земли	...	-	-	-	-	-	-	-	...
<b>Ртищевский</b>									
Число объединений, единиц	-	7	7	5	...	3	-	-	23
в процентах от общего числа объединений	-	30,4	30,4	21,7	...	13,0	-	-	100
Общая площадь земли, га	-	20,2	47,5	69,4	...	195,6	-	-	361,0
в процентах от общей площади земли	-	5,6	13,2	19,2	...	54,2	-	-	100
<b>Самойловский</b>									
Число объединений, единиц	-	-	-	-	-	-	-	-	-
в процентах от общего числа объединений	-	-	-	-	-	-	-	-	100
Общая площадь земли, га	-	-	-	-	-	-	-	-	-
в процентах от общей площади земли	-	-	-	-	-	-	-	-	100
<b>Саратовский</b>									
Число объединений, единиц	15	331	213	105	28	...	-	-	693
в процентах от общего числа объединений	2,2	47,8	30,7	15,2	4,0	...	-	-	100
Общая площадь земли, га	10,3	1099,7	1529,1	1404,7	812,5	...	-	-	4919,5
в процентах от общей площади земли	0,2	22,4	31,1	28,6	16,5	...	-	-	100
<b>Советский</b>									
Число объединений, единиц	...	...	...	5	4	-	-	-	12
в процентах от общего числа объединений	...	...	...	41,7	33,3	-	-	-	100
Общая площадь земли, га	...	...	...	65,2	108,4	-	-	-	188,6
в процентах от общей площади земли	...	...	...	34,6	57,4	-	-	-	100
<b>Татищевский</b>									
Число объединений, единиц	3	36	42	31	7	...	-	-	121
в процентах от общего числа объединений	2,5	29,8	34,7	25,6	5,8	...	-	-	100
Общая площадь земли, га	2,2	143,2	312,3	478,2	219,6	...	-	-	1295,1
в процентах от общей площади земли	0,2	11,1	24,1	36,9	17,0	...	-	-	100

	Объединения, имевшие земельную площадь, га:								Итого	
	до 1,1	1,1 - 5	5,1 - 10	10,1 - 20	20,1 - 50	50,1 - 100	100,1 - 200	свыше 200		
<b>Турковский</b>										
Число объединений, единиц	-	-	-	-	-	-	-	-	-	-
в процентах от общего числа объединений	-	-	-	-	-	-	-	-	-	100
Общая площадь земли, га	-	-	-	-	-	-	-	-	-	-
в процентах от общей площади земли	-	-	-	-	-	-	-	-	-	100
<b>Федоровский</b>										
Число объединений, единиц	-	-	-	-	-	-	-	-	-	-
в процентах от общего числа объединений	-	-	-	-	-	-	-	-	-	100
Общая площадь земли, га	-	-	-	-	-	-	-	-	-	-
в процентах от общей площади земли	-	-	-	-	-	-	-	-	-	100
<b>Хвалынский</b>										
Число объединений, единиц	...	11	5	...	-	-	-	-	-	18
в процентах от общего числа объединений	...	61,1	27,8	...	-	-	-	-	-	100
Общая площадь земли, га	...	30,8	32,7	...	-	-	-	-	-	81,4
в процентах от общей площади земли	...	37,8	40,2	...	-	-	-	-	-	100
<b>Энгельсский</b>										
Число объединений, единиц	5	158	105	43	28	9	...	-	-	349
в процентах от общего числа объединений	1,4	45,3	30,1	12,3	8,0	2,6	...	-	-	100
Общая площадь земли, га	3,2	523,8	782,7	592,7	802,5	497,8	...	-	-	3320,5
в процентах от общей площади земли	0,1	15,8	23,6	17,8	24,2	15,0	...	-	-	100
<b>г. Саратов</b>										
Число объединений, единиц	24	213	119	41	19	-	-	-	-	416
в процентах от общего числа объединений	5,8	51,2	28,6	9,9	4,6	-	-	-	-	100
Общая площадь земли, га	14,6	618,4	852,2	580,5	509,5	-	-	-	-	2575,2
в процентах от общей площади земли	0,6	24,0	33,1	22,5	19,8	-	-	-	-	100

#### 46. ГРУППИРОВКА ОГОРОДНИЧЕСКИХ НЕКОММЕРЧЕСКИХ ОБЪЕДИНЕНИЙ ГРАЖДАН ПО РАЗМЕРУ ЗЕМЕЛЬНОЙ ПЛОЩАДИ

(на 1 июля 2016 года)

	Объединения, имевшие земельную площадь, га:						Итого
	до 1,1	1,1 - 5	5,1 - 10	10,1 - 20	20,1 - 50	свыше 50	
<b>Саратовская область,</b>							
Число объединений, единиц	6	9	4	...	...	-	21
в процентах от общего числа объединений	28,6	42,9	19,0	...	...	-	100
Общая площадь земли, га	0,6	19,9	25,7	...	...	-	83,8
в процентах от общей площади земли	0,7	23,7	30,7	...	...	-	100
<b>в том числе по муниципальным районам:</b>							
<b>Александрово-Гайский</b>							
Число объединений, единиц	-	-	-	-	-	-	-
в процентах от общего числа объединений	-	-	-	-	-	-	-
Общая площадь земли, га	-	-	-	-	-	-	-
в процентах от общей площади земли	-	-	-	-	-	-	-
<b>Аркадакский</b>							
Число объединений, единиц	-	-	-	-	-	-	-
в процентах от общего числа объединений	-	-	-	-	-	-	-
Общая площадь земли, га	-	-	-	-	-	-	-
в процентах от общей площади земли	-	-	-	-	-	-	-
<b>Аткарский</b>							
Число объединений, единиц	-	-	-	-	-	-	-
в процентах от общего числа объединений	-	-	-	-	-	-	-
Общая площадь земли, га	-	-	-	-	-	-	-
в процентах от общей площади земли	-	-	-	-	-	-	-
<b>Базарно-Карабулакский</b>							
Число объединений, единиц	-	-	-	-	-	-	-
в процентах от общего числа объединений	-	-	-	-	-	-	-
Общая площадь земли, га	-	-	-	-	-	-	-
в процентах от общей площади земли	-	-	-	-	-	-	-



	Объединения, имевшие земельную площадь, га:						Итого
	до 1,1	1,1 - 5	5,1 - 10	10,1 - 20	20,1 - 50	свыше 50	
<b>Балаковский</b>							
Число объединений, единиц	-	-	-	-	-	-	-
в процентах от общего числа объединений	-	-	-	-	-	-	-
Общая площадь земли, га	-	-	-	-	-	-	-
в процентах от общей площади земли	-	-	-	-	-	-	-
<b>Балашовский</b>							
Число объединений, единиц	-	-	-	-	-	-	-
в процентах от общего числа объединений	-	-	-	-	-	-	-
Общая площадь земли, га	-	-	-	-	-	-	-
в процентах от общей площади земли	-	-	-	-	-	-	-
<b>Балтайский</b>							
Число объединений, единиц	-	-	-	-	-	-	-
в процентах от общего числа объединений	-	-	-	-	-	-	-
Общая площадь земли, га	-	-	-	-	-	-	-
в процентах от общей площади земли	-	-	-	-	-	-	-
<b>Вольский</b>							
Число объединений, единиц	-	-	-	-	-	-	-
в процентах от общего числа объединений	-	-	-	-	-	-	-
Общая площадь земли, га	-	-	-	-	-	-	-
в процентах от общей площади земли	-	-	-	-	-	-	-
<b>Воскресенский</b>							
Число объединений, единиц	-	-	-	-	-	-	-
в процентах от общего числа объединений	-	-	-	-	-	-	-
Общая площадь земли, га	-	-	-	-	-	-	-
в процентах от общей площади земли	-	-	-	-	-	-	-
<b>Дергачевский</b>							
Число объединений, единиц	-	-	-	-	-	-	-
в процентах от общего числа объединений	-	-	-	-	-	-	-
Общая площадь земли, га	-	-	-	-	-	-	-
в процентах от общей площади земли	-	-	-	-	-	-	-

	Объединения, имевшие земельную площадь, га:						Итого
	до 1,1	1,1 - 5	5,1 - 10	10,1 - 20	20,1 - 50	свыше 50	
<b>Духовницкий</b>							
Число объединений, единиц	-	-	-	-	-	-	-
в процентах от общего числа объединений	-	-	-	-	-	-	-
Общая площадь земли, га	-	-	-	-	-	-	-
в процентах от общей площади земли	-	-	-	-	-	-	-
<b>Екатериновский</b>							
Число объединений, единиц	-	-	-	-	-	-	-
в процентах от общего числа объединений	-	-	-	-	-	-	-
Общая площадь земли, га	-	-	-	-	-	-	-
в процентах от общей площади земли	-	-	-	-	-	-	-
<b>Ершовский</b>							
Число объединений, единиц	-	-	-	-	-	-	-
в процентах от общего числа объединений	-	-	-	-	-	-	-
Общая площадь земли, га	-	-	-	-	-	-	-
в процентах от общей площади земли	-	-	-	-	-	-	-
<b>Ивантеевский</b>							
Число объединений, единиц	-	-	-	-	-	-	-
в процентах от общего числа объединений	-	-	-	-	-	-	-
Общая площадь земли, га	-	-	-	-	-	-	-
в процентах от общей площади земли	-	-	-	-	-	-	-
<b>Калининский</b>							
Число объединений, единиц	-	-	-	-	-	-	-
в процентах от общего числа объединений	-	-	-	-	-	-	-
Общая площадь земли, га	-	-	-	-	-	-	-
в процентах от общей площади земли	-	-	-	-	-	-	-
<b>Красноармейский</b>							
Число объединений, единиц	-	-	-	-	-	-	-
в процентах от общего числа объединений	-	-	-	-	-	-	-
Общая площадь земли, га	-	-	-	-	-	-	-
в процентах от общей площади земли	-	-	-	-	-	-	-



	Объединения, имевшие земельную площадь, га:						Итого
	до 1,1	1,1 - 5	5,1 - 10	10,1 - 20	20,1 - 50	свыше 50	
<b>Краснокутский</b>							
Число объединений, единиц	5	-	-	-	-	-	5
в процентах от общего числа объединений	100,0	-	-	-	-	-	100
Общая площадь земли, га	0,3	-	-	-	-	-	0,3
в процентах от общей площади земли	100,0	-	-	-	-	-	100
<b>Краснопартизанский</b>							
Число объединений, единиц	-	-	-	-	-	-	-
в процентах от общего числа объединений	-	-	-	-	-	-	-
Общая площадь земли, га	-	-	-	-	-	-	-
в процентах от общей площади земли	-	-	-	-	-	-	-
<b>Лысогорский</b>							
Число объединений, единиц	-	-	-	-	-	-	-
в процентах от общего числа объединений	-	-	-	-	-	-	-
Общая площадь земли, га	-	-	-	-	-	-	-
в процентах от общей площади земли	-	-	-	-	-	-	-
<b>Марксовский</b>							
Число объединений, единиц	-	-	-	-	-	-	-
в процентах от общего числа объединений	-	-	-	-	-	-	-
Общая площадь земли, га	-	-	-	-	-	-	-
в процентах от общей площади земли	-	-	-	-	-	-	-
<b>Новобурасский</b>							
Число объединений, единиц	-	-	-	-	-	-	-
в процентах от общего числа объединений	-	-	-	-	-	-	-
Общая площадь земли, га	-	-	-	-	-	-	-
в процентах от общей площади земли	-	-	-	-	-	-	-
<b>Новоузенский</b>							
Число объединений, единиц	-	-	-	-	-	-	-
в процентах от общего числа объединений	-	-	-	-	-	-	-
Общая площадь земли, га	-	-	-	-	-	-	-
в процентах от общей площади земли	-	-	-	-	-	-	-

	Объединения, имевшие земельную площадь, га:						Итого
	до 1,1	1,1 - 5	5,1 - 10	10,1 - 20	20,1 - 50	свыше 50	
<b>Озинский</b>							
Число объединений, единиц	-	-	-	-	-	-	-
в процентах от общего числа объединений	-	-	-	-	-	-	-
Общая площадь земли, га	-	-	-	-	-	-	-
в процентах от общей площади земли	-	-	-	-	-	-	-
<b>Перелюбский</b>							
Число объединений, единиц	-	-	-	-	-	-	-
в процентах от общего числа объединений	-	-	-	-	-	-	-
Общая площадь земли, га	-	-	-	-	-	-	-
в процентах от общей площади земли	-	-	-	-	-	-	-
<b>Петровский</b>							
Число объединений, единиц	-	-	-	-	-	-	-
в процентах от общего числа объединений	-	-	-	-	-	-	-
Общая площадь земли, га	-	-	-	-	-	-	-
в процентах от общей площади земли	-	-	-	-	-	-	-
<b>Питерский</b>							
Число объединений, единиц	-	-	-	-	-	-	-
в процентах от общего числа объединений	-	-	-	-	-	-	-
Общая площадь земли, га	-	-	-	-	-	-	-
в процентах от общей площади земли	-	-	-	-	-	-	-
<b>Пугачевский</b>							
Число объединений, единиц	-	-	-	-	-	-	-
в процентах от общего числа объединений	-	-	-	-	-	-	-
Общая площадь земли, га	-	-	-	-	-	-	-
в процентах от общей площади земли	-	-	-	-	-	-	-
<b>Ровенский</b>							
Число объединений, единиц	-	-	-	-	-	-	-
в процентах от общего числа объединений	-	-	-	-	-	-	-
Общая площадь земли, га	-	-	-	-	-	-	-
в процентах от общей площади земли	-	-	-	-	-	-	-



	Объединения, имевшие земельную площадь, га:						Итого
	до 1,1	1,1 - 5	5,1 - 10	10,1 - 20	20,1 - 50	свыше 50	
<b>Романовский</b>							
Число объединений, единиц	-	-	-	-	-	-	-
в процентах от общего числа объединений	-	-	-	-	-	-	-
Общая площадь земли, га	-	-	-	-	-	-	-
в процентах от общей площади земли	-	-	-	-	-	-	-
<b>Ртищевский</b>							
Число объединений, единиц	-	-	-	...	-	-	...
в процентах от общего числа объединений	-	-	-	...	-	-	...
Общая площадь земли, га	-	-	-	...	-	-	...
в процентах от общей площади земли	-	-	-	...	-	-	...
<b>Самойловский</b>							
Число объединений, единиц	-	-	-	-	-	-	-
в процентах от общего числа объединений	-	-	-	-	-	-	-
Общая площадь земли, га	-	-	-	-	-	-	-
в процентах от общей площади земли	-	-	-	-	-	-	-
<b>Саратовский</b>							
Число объединений, единиц	-	-	-	-	-	-	-
в процентах от общего числа объединений	-	-	-	-	-	-	-
Общая площадь земли, га	-	-	-	-	-	-	-
в процентах от общей площади земли	-	-	-	-	-	-	-
<b>Советский</b>							
Число объединений, единиц	-	-	-	-	...	-	...
в процентах от общего числа объединений	-	-	-	-	...	-	...
Общая площадь земли, га	-	-	-	-	...	-	...
в процентах от общей площади земли	-	-	-	-	...	-	...
<b>Татищевский</b>							
Число объединений, единиц	-	-	-	-	-	-	-
в процентах от общего числа объединений	-	-	-	-	-	-	-
Общая площадь земли, га	-	-	-	-	-	-	-
в процентах от общей площади земли	-	-	-	-	-	-	-

	Объединения, имевшие земельную площадь, га:						Итого
	до 1,1	1,1 - 5	5,1 - 10	10,1 - 20	20,1 - 50	свыше 50	
<b>Турковский</b>							
Число объединений, единиц	-	-	-	-	-	-	-
в процентах от общего числа объединений	-	-	-	-	-	-	-
Общая площадь земли, га	-	-	-	-	-	-	-
в процентах от общей площади земли	-	-	-	-	-	-	-
<b>Федоровский</b>							
Число объединений, единиц	-	-	-	-	-	-	-
в процентах от общего числа объединений	-	-	-	-	-	-	-
Общая площадь земли, га	-	-	-	-	-	-	-
в процентах от общей площади земли	-	-	-	-	-	-	-
<b>Хвалынский</b>							
Число объединений, единиц	...	9	4	-	-	-	14
в процентах от общего числа объединений	...	64,3	28,6	-	-	-	100
Общая площадь земли, га	...	19,9	25,7	-	-	-	45,9
в процентах от общей площади земли	...	43,4	56,1	-	-	-	100
<b>Энгельсский</b>							
Число объединений, единиц	-	-	-	-	-	-	-
в процентах от общего числа объединений	-	-	-	-	-	-	-
Общая площадь земли, га	-	-	-	-	-	-	-
в процентах от общей площади земли	-	-	-	-	-	-	-
<b>г. Саратов</b>							
Число объединений, единиц	-	-	-	-	-	-	-
в процентах от общего числа объединений	-	-	-	-	-	-	-
Общая площадь земли, га	-	-	-	-	-	-	-
в процентах от общей площади земли	-	-	-	-	-	-	-

**47. ГРУППИРОВКА ДАЧНЫХ НЕКОММЕРЧЕСКИХ ОБЪЕДИНЕНИЙ ГРАЖДАН ПО РАЗМЕРУ ЗЕМЕЛЬНОЙ ПЛОЩАДИ**

(на 1 июля 2016 г.)

	Объединения, имевшие земельную площадь, га:							Итого
	до 1,1	1,1 - 5	5,1 - 10	10,1 - 20	20,1 - 50	50,1 - 100	свыше 100	
<b>Саратовская область,</b>								
Число объединений, единиц	...	7	5	-	...	...	-	16
в процентах от общего числа объединений	...	43,8	31,3	-	...	...	-	100
Общая площадь земли, га	...	23,3	36,2	-	...	...	-	235,2
в процентах от общей площади земли	...	9,9	15,4	-	...	...	-	100
<b>в том числе по муниципальным районам:</b>								
<b>Александрово-Гайский</b>								
Число объединений, единиц	-	-	-	-	-	-	-	-
в процентах от общего числа объединений	-	-	-	-	-	-	-	-
Общая площадь земли, га	-	-	-	-	-	-	-	-
в процентах от общей площади земли	-	-	-	-	-	-	-	-
<b>Аркадакский</b>								
Число объединений, единиц	-	-	-	-	-	-	-	-
в процентах от общего числа объединений	-	-	-	-	-	-	-	-
Общая площадь земли, га	-	-	-	-	-	-	-	-
в процентах от общей площади земли	-	-	-	-	-	-	-	-
<b>Аткарский</b>								
Число объединений, единиц	-	-	-	-	-	-	-	-
в процентах от общего числа объединений	-	-	-	-	-	-	-	-
Общая площадь земли, га	-	-	-	-	-	-	-	-
в процентах от общей площади земли	-	-	-	-	-	-	-	-
<b>Базарно-Карабулакский</b>								
Число объединений, единиц	-	-	-	-	-	-	-	-
в процентах от общего числа объединений	-	-	-	-	-	-	-	-
Общая площадь земли, га	-	-	-	-	-	-	-	-
в процентах от общей площади земли	-	-	-	-	-	-	-	-

	Объединения, имевшие земельную площадь, га:							Итого
	до 1,1	1,1 - 5	5,1 - 10	10,1 - 20	20,1 - 50	50,1 - 100	свыше 100	
<b>Балаковский</b>								
Число объединений, единиц	...	...	...	-	...	...	-	6
в процентах от общего числа объединений	...	...	...	-	...	...	-	100
Общая площадь земли, га	...	...	...	-	...	...	-	122,8
в процентах от общей площади земли	...	...	...	-	...	...	-	100
<b>Балашовский</b>								
Число объединений, единиц	-	-	-	-	-	-	-	-
в процентах от общего числа объединений	-	-	-	-	-	-	-	-
Общая площадь земли, га	-	-	-	-	-	-	-	-
в процентах от общей площади земли	-	-	-	-	-	-	-	-
<b>Балтайский</b>								
Число объединений, единиц	-	-	-	-	-	-	-	-
в процентах от общего числа объединений	-	-	-	-	-	-	-	-
Общая площадь земли, га	-	-	-	-	-	-	-	-
в процентах от общей площади земли	-	-	-	-	-	-	-	-
<b>Вольский</b>								
Число объединений, единиц	-	-	-	-	-	-	-	-
в процентах от общего числа объединений	-	-	-	-	-	-	-	-
Общая площадь земли, га	-	-	-	-	-	-	-	-
в процентах от общей площади земли	-	-	-	-	-	-	-	-
<b>Воскресенский</b>								
Число объединений, единиц	-	-	-	-	-	-	-	-
в процентах от общего числа объединений	-	-	-	-	-	-	-	-
Общая площадь земли, га	-	-	-	-	-	-	-	-
в процентах от общей площади земли	-	-	-	-	-	-	-	-
<b>Дергачевский</b>								
Число объединений, единиц	-	-	-	-	-	-	-	-
в процентах от общего числа объединений	-	-	-	-	-	-	-	-
Общая площадь земли, га	-	-	-	-	-	-	-	-
в процентах от общей площади земли	-	-	-	-	-	-	-	-



	Объединения, имевшие земельную площадь, га:							Итого
	до 1,1	1,1 - 5	5,1 - 10	10,1 - 20	20,1 - 50	50,1 - 100	свыше 100	
<b>Духовницкий</b>								
Число объединений, единиц	-	-	-	-	-	-	-	-
в процентах от общего числа объединений	-	-	-	-	-	-	-	-
Общая площадь земли, га	-	-	-	-	-	-	-	-
в процентах от общей площади земли	-	-	-	-	-	-	-	-
<b>Екатериновский</b>								
Число объединений, единиц	-	-	-	-	-	-	-	-
в процентах от общего числа объединений	-	-	-	-	-	-	-	-
Общая площадь земли, га	-	-	-	-	-	-	-	-
в процентах от общей площади земли	-	-	-	-	-	-	-	-
<b>Ершовский</b>								
Число объединений, единиц	-	-	-	-	-	-	-	-
в процентах от общего числа объединений	-	-	-	-	-	-	-	-
Общая площадь земли, га	-	-	-	-	-	-	-	-
в процентах от общей площади земли	-	-	-	-	-	-	-	-
<b>Ивантеевский</b>								
Число объединений, единиц	-	-	-	-	-	-	-	-
в процентах от общего числа объединений	-	-	-	-	-	-	-	-
Общая площадь земли, га	-	-	-	-	-	-	-	-
в процентах от общей площади земли	-	-	-	-	-	-	-	-
<b>Калининский</b>								
Число объединений, единиц	-	-	-	-	-	-	-	-
в процентах от общего числа объединений	-	-	-	-	-	-	-	-
Общая площадь земли, га	-	-	-	-	-	-	-	-
в процентах от общей площади земли	-	-	-	-	-	-	-	-
<b>Красноармейский</b>								
Число объединений, единиц	-	...	-	-	-	...	-	...
в процентах от общего числа объединений	-	...	-	-	-	...	-	...
Общая площадь земли, га	-	...	-	-	-	...	-	...
в процентах от общей площади земли	-	...	-	-	-	...	-	...

	Объединения, имевшие земельную площадь, га:							Итого
	до 1,1	1,1 - 5	5,1 - 10	10,1 - 20	20,1 - 50	50,1 - 100	свыше 100	
<b>Краснокутский</b>								
Число объединений, единиц	-	-	-	-	-	-	-	-
в процентах от общего числа объединений	-	-	-	-	-	-	-	-
Общая площадь земли, га	-	-	-	-	-	-	-	-
в процентах от общей площади земли	-	-	-	-	-	-	-	-
<b>Краснопартизанский</b>								
Число объединений, единиц	-	-	-	-	-	-	-	-
в процентах от общего числа объединений	-	-	-	-	-	-	-	-
Общая площадь земли, га	-	-	-	-	-	-	-	-
в процентах от общей площади земли	-	-	-	-	-	-	-	-
<b>Лысогорский</b>								
Число объединений, единиц	-	-	-	-	-	-	-	-
в процентах от общего числа объединений	-	-	-	-	-	-	-	-
Общая площадь земли, га	-	-	-	-	-	-	-	-
в процентах от общей площади земли	-	-	-	-	-	-	-	-
<b>Марксовский</b>								
Число объединений, единиц	-	-	-	-	-	-	-	-
в процентах от общего числа объединений	-	-	-	-	-	-	-	-
Общая площадь земли, га	-	-	-	-	-	-	-	-
в процентах от общей площади земли	-	-	-	-	-	-	-	-
<b>Новобурасский</b>								
Число объединений, единиц	-	-	-	-	-	-	-	-
в процентах от общего числа объединений	-	-	-	-	-	-	-	-
Общая площадь земли, га	-	-	-	-	-	-	-	-
в процентах от общей площади земли	-	-	-	-	-	-	-	-
<b>Новоузенский</b>								
Число объединений, единиц	-	-	-	-	-	-	-	-
в процентах от общего числа объединений	-	-	-	-	-	-	-	-
Общая площадь земли, га	-	-	-	-	-	-	-	-
в процентах от общей площади земли	-	-	-	-	-	-	-	-




	Объединения, имевшие земельную площадь, га:							Итого
	до 1,1	1,1 - 5	5,1 - 10	10,1 - 20	20,1 - 50	50,1 - 100	свыше 100	
<b>Озинский</b>								
Число объединений, единиц	-	-	-	-	-	-	-	-
в процентах от общего числа объединений	-	-	-	-	-	-	-	-
Общая площадь земли, га	-	-	-	-	-	-	-	-
в процентах от общей площади земли	-	-	-	-	-	-	-	-
<b>Перелюбский</b>								
Число объединений, единиц	-	-	-	-	-	-	-	-
в процентах от общего числа объединений	-	-	-	-	-	-	-	-
Общая площадь земли, га	-	-	-	-	-	-	-	-
в процентах от общей площади земли	-	-	-	-	-	-	-	-
<b>Петровский</b>								
Число объединений, единиц	-	-	-	-	-	-	-	-
в процентах от общего числа объединений	-	-	-	-	-	-	-	-
Общая площадь земли, га	-	-	-	-	-	-	-	-
в процентах от общей площади земли	-	-	-	-	-	-	-	-
<b>Питерский</b>								
Число объединений, единиц	-	-	-	-	-	-	-	-
в процентах от общего числа объединений	-	-	-	-	-	-	-	-
Общая площадь земли, га	-	-	-	-	-	-	-	-
в процентах от общей площади земли	-	-	-	-	-	-	-	-
<b>Пугачевский</b>								
Число объединений, единиц	-	-	-	-	-	-	-	-
в процентах от общего числа объединений	-	-	-	-	-	-	-	-
Общая площадь земли, га	-	-	-	-	-	-	-	-
в процентах от общей площади земли	-	-	-	-	-	-	-	-
<b>Ровенский</b>								
Число объединений, единиц	-	-	-	-	-	-	-	-
в процентах от общего числа объединений	-	-	-	-	-	-	-	-
Общая площадь земли, га	-	-	-	-	-	-	-	-
в процентах от общей площади земли	-	-	-	-	-	-	-	-

	Объединения, имевшие земельную площадь, га:							Итого
	до 1,1	1,1 - 5	5,1 - 10	10,1 - 20	20,1 - 50	50,1 - 100	свыше 100	
<b>Романовский</b>								
Число объединений, единиц	-	-	-	-	-	-	-	-
в процентах от общего числа объединений	-	-	-	-	-	-	-	-
Общая площадь земли, га	-	-	-	-	-	-	-	-
в процентах от общей площади земли	-	-	-	-	-	-	-	-
<b>Ртищевский</b>								
Число объединений, единиц	-	-	-	-	-	-	-	-
в процентах от общего числа объединений	-	-	-	-	-	-	-	-
Общая площадь земли, га	-	-	-	-	-	-	-	-
в процентах от общей площади земли	-	-	-	-	-	-	-	-
<b>Самойловский</b>								
Число объединений, единиц	-	-	-	-	-	-	-	-
в процентах от общего числа объединений	-	-	-	-	-	-	-	-
Общая площадь земли, га	-	-	-	-	-	-	-	-
в процентах от общей площади земли	-	-	-	-	-	-	-	-
<b>Саратовский</b>								
Число объединений, единиц	-	...	...	-	-	-	-	...
в процентах от общего числа объединений	-	...	...	-	-	-	-	...
Общая площадь земли, га	-	...	...	-	-	-	-	...
в процентах от общей площади земли	-	...	...	-	-	-	-	...
<b>Советский</b>								
Число объединений, единиц	-	-	-	-	-	-	-	-
в процентах от общего числа объединений	-	-	-	-	-	-	-	-
Общая площадь земли, га	-	-	-	-	-	-	-	-
в процентах от общей площади земли	-	-	-	-	-	-	-	-
<b>Татищевский</b>								
Число объединений, единиц	-	-	-	-	-	-	-	-
в процентах от общего числа объединений	-	-	-	-	-	-	-	-
Общая площадь земли, га	-	-	-	-	-	-	-	-
в процентах от общей площади земли	-	-	-	-	-	-	-	-



	Объединения, имевшие земельную площадь, га:							Итого
	до 1,1	1,1 - 5	5,1 - 10	10,1 - 20	20,1 - 50	50,1 - 100	свыше 100	
<b>Турковский</b>								
Число объединений, единиц	-	-	-	-	-	-	-	-
в процентах от общего числа объединений	-	-	-	-	-	-	-	-
Общая площадь земли, га	-	-	-	-	-	-	-	-
в процентах от общей площади земли	-	-	-	-	-	-	-	-
<b>Федоровский</b>								
Число объединений, единиц	-	-	-	-	-	-	-	-
в процентах от общего числа объединений	-	-	-	-	-	-	-	-
Общая площадь земли, га	-	-	-	-	-	-	-	-
в процентах от общей площади земли	-	-	-	-	-	-	-	-
<b>Хвалынский</b>								
Число объединений, единиц	-	-	-	-	-	-	-	-
в процентах от общего числа объединений	-	-	-	-	-	-	-	-
Общая площадь земли, га	-	-	-	-	-	-	-	-
в процентах от общей площади земли	-	-	-	-	-	-	-	-
<b>Энгельсский</b>								
Число объединений, единиц	-	-	-	-	-	-	-	-
в процентах от общего числа объединений	-	-	-	-	-	-	-	-
Общая площадь земли, га	-	-	-	-	-	-	-	-
в процентах от общей площади земли	-	-	-	-	-	-	-	-
<b>г. Саратов</b>								
Число объединений, единиц	-	3	3	-	-	-	-	6
в процентах от общего числа объединений	-	50,0	50,0	-	-	-	-	100
Общая площадь земли, га	-	9,7	21,2	-	-	-	-	30,9
в процентах от общей площади земли	-	31,4	68,6	-	-	-	-	100

Руководитель Саратовстата



В.Л. Сомов



## МЕТОДОЛОГИЧЕСКИЕ ПОЯСНЕНИЯ

В **хозяйства всех категорий** включены сельскохозяйственные организации, крестьянские (фермерские) хозяйства, индивидуальные предприниматели и хозяйства населения.

К **сельскохозяйственным организациям** отнесены хозяйственные товарищества и партнерства (в том числе публичные и непубличные акционерные общества), производственные кооперативы, родовые общины, унитарные предприятия, подсобные сельскохозяйственные предприятия несельскохозяйственных организаций.

К **подсобным сельскохозяйственным предприятиям несельскохозяйственных организаций** отнесены хозяйства, имеющие посевные площади сельскохозяйственных культур не менее 50 гектаров и (или) не менее 10 голов крупного рогатого скота, или не менее 5 голов коров, или не менее 20 голов свиней, или не менее 15 голов овец или коз, или не менее 100 голов птицы, или не менее 10 голов лошадей.

К **малым сельскохозяйственным предприятиям (включая микропредприятия)** отнесены юридические лица – коммерческие организации, внесенные в единый государственный реестр юридических лиц и соответствующие условиям, установленным Федеральным законом от 24 июля 2007 г. № 209-ФЗ «О развитии малого и среднего предпринимательства в Российской Федерации».

**Крестьянское (фермерское) хозяйство** - объединение граждан, связанных родством и (или) свойством, имеющих в общей собственности имущество и совместно осуществляющих производственную и иную хозяйственную деятельность (производство, переработку, хранение, транспортировку и реализацию сельскохозяйственной продукции), основанную на их личном участии (статья 1 Федерального закона от 11 июня 2003 г. № 74-ФЗ «О крестьянском (фермерском) хозяйстве»).

**Индивидуальный предприниматель** - гражданин (физическое лицо), занимающийся предпринимательской деятельностью без образования юридического лица с момента его государственной регистрации в соответствии со статьей 23 Гражданского кодекса Российской Федерации и заявивший в Свидетельстве о государственной регистрации виды деятельности, отнесенные согласно Общероссийскому классификатору видов экономической деятельности (ОКВЭД) к сельскому хозяйству.

**Личное подсобное хозяйство** – форма непредпринимательской деятельности по производству и переработке сельскохозяйственной продукции, осуществляемой личным трудом гражданина и членов его семьи в целях удовлетворения личных потребностей на земельном участке, предоставленном или приобретенном для ведения личного подсобного хозяйства. Землепользование хозяйств может состоять из приусадебных и полевых участков (статьи 2, 4 Федерального закона от 7 июля 2003 г. № 112-ФЗ «О личном подсобном хозяйстве»).

**К другим индивидуальным хозяйствам граждан** отнесены:

- граждане, имеющие земельные участки для индивидуального жилищного строительства с площадью 4 и более соток и занимающиеся сельскохозяйственным производством;
- граждане, имеющие земельные участки (садовые, огородные, дачные и другие), не входящие в некоммерческие объединения граждан;
- граждане, не имеющие земли, но имеющие сельскохозяйственных животных.

**Садоводческое, огородническое, дачное некоммерческое объединение граждан** – некоммерческая организация, учрежденная гражданами на добровольных началах для содействия ее членам в решении общих социально – хозяйственных задач ведения садоводства, огородничества и дачного хозяйства (статья 1 Федерального закона от 15 апреля 1998 г. № 66-ФЗ «О садоводческих, огороднических и дачных некоммерческих объединениях граждан»).

Итоги по категориям сельскохозяйственных производителей, в том числе по хозяйствам граждан в сельских поселениях, городских округах и городских поселениях сформированы в соответствии с Общероссийским классификатором территорий муниципальных образований (ОКТМО).

В соответствии с официальной статистической методологией Росстата граждане, имеющие земельный участок в садоводческих, огороднических и дачных некоммерческих объединениях, личные подсобные и другие индивидуальные хозяйства граждан в городских поселениях и городских округах обследовались с применением выборочного метода статистического наблюдения. Сводные данные по этим категориям хозяйств представлены с учетом распространения данных выборочной совокупности на всю генеральную совокупность.

**В общей площади земли** организации (хозяйства) показывается общая площадь, находящаяся **в пользовании** организации (хозяйства) на дату проведения переписи (с учетом арендованной, но без учета сданной в аренду).

В общую земельную площадь некоммерческого объединения включены земли, предоставленные гражданам объединения, и земли объединения общего пользования.

**Освоенный земельный участок** – участок в некоммерческих объединениях граждан, на котором имеются посадки картофеля, плодово-ягодных, овощных или декоративных культур, или участок, на котором произведены культуртехнические мероприятия (корчевка леса и пней, расчистка и планировка участка, работы по окультуриванию почвы), или возведены жилые, хозяйственные постройки.



**Сельскохозяйственные угодья** – земельные угодья, систематически используемые для получения сельскохозяйственной продукции. К ним относятся пашня, залежь, многолетние насаждения, сенокосы, пастбища.

**Пашня** – сельскохозяйственное угодье, систематически обрабатываемое и используемое под посевы сельскохозяйственных культур, включая посевы многолетних трав, а также чистые пары. К пашне также относятся площади парников и теплиц. В пашню не включаются земельные участки сенокосов и пастбищ, распаханнные с целью их коренного улучшения и занятые посевами предварительных культур (в течение не более двух-трех лет), а также междурядья сада, используемые под посевы.

**Сенокос** – сельскохозяйственное угодье, систематически используемое под сенокошение.

**Пастбище** – сельскохозяйственное угодье, систематически используемое для выпаса животных (и такое использование является основным), а также земельные участки, пригодные для выпаса скота, не используемые под сенокосы и не являющиеся залежью.

**Многолетние насаждения** – сельскохозяйственное угодье, используемое под искусственные насаждения древесных, кустарниковых (без лесной площади) и некоторых травянистых растений, предназначенных для получения урожая плодово-ягодной, технической и лекарственной продукции.

В площадь многолетних плодовых насаждений и ягодных культур включена площадь, занятая плодовыми деревьями, кустарниками, а также ягодниками на обособленных участках.

**Залежь** – земельный участок, который ранее использовался под пашню и более одного года не использовался под посевы сельскохозяйственных культур и не подготовлен под пар.

В площадь **фактически используемых сельскохозяйственных угодий** включаются сельскохозяйственные угодья, на которых фактически осуществлялось сельскохозяйственное производство в 2015 – 2016 годах.

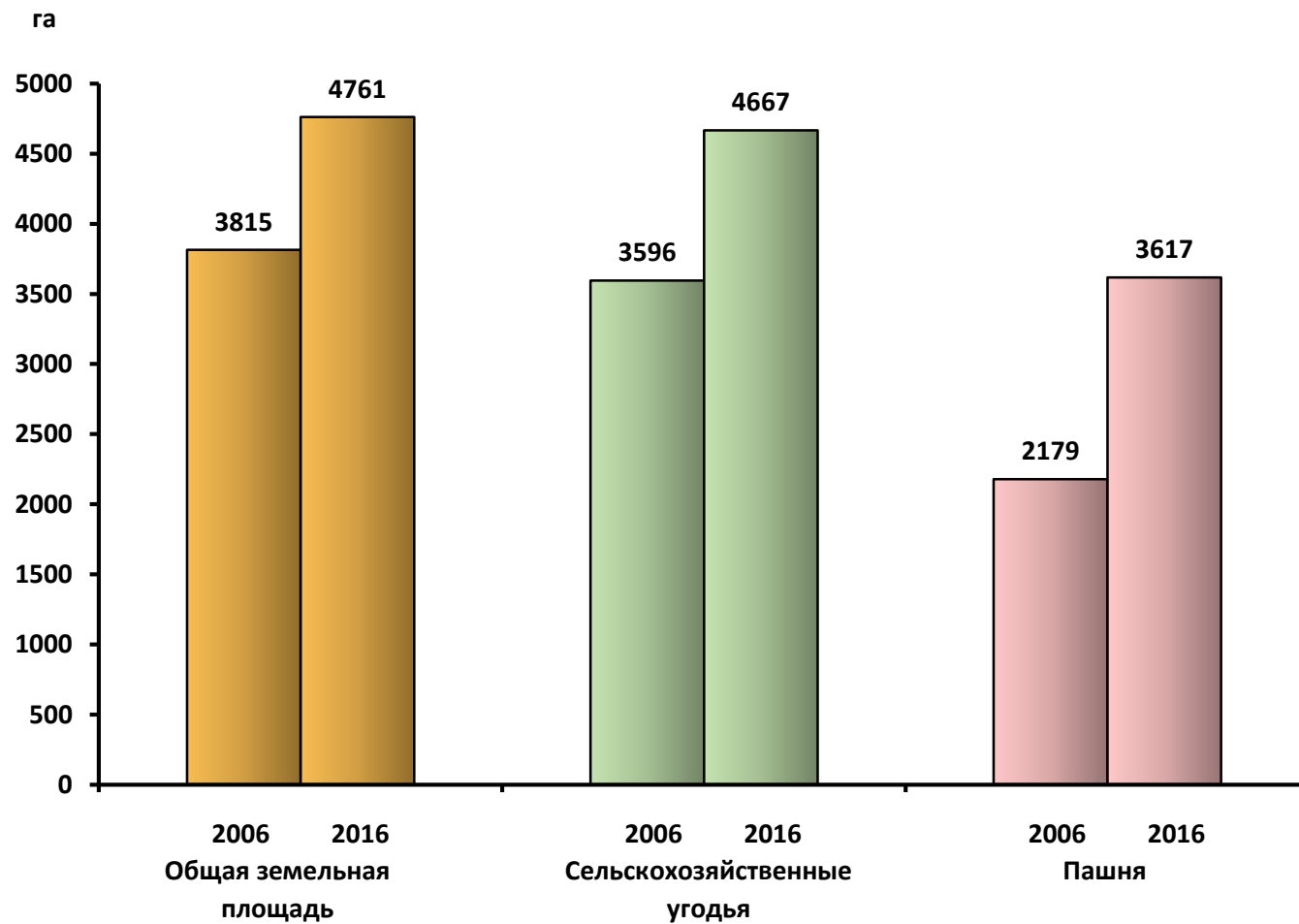
**Мелиорированные земли** – площадь сельскохозяйственных угодий, имеющие мелиоративные сети (орошаемые или осушаемые) как действующие, так и не действующие.



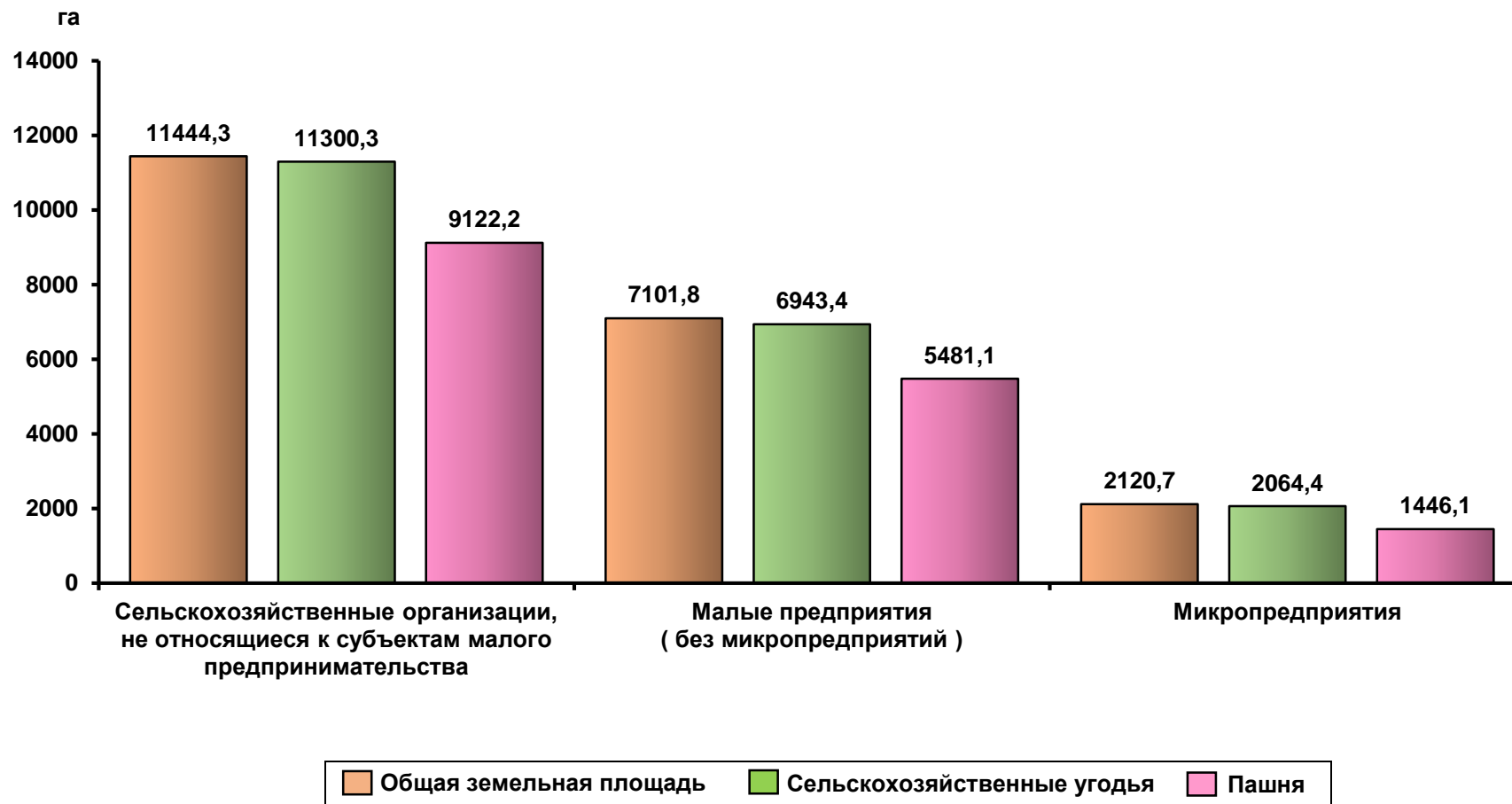


## ДИАГРАММЫ

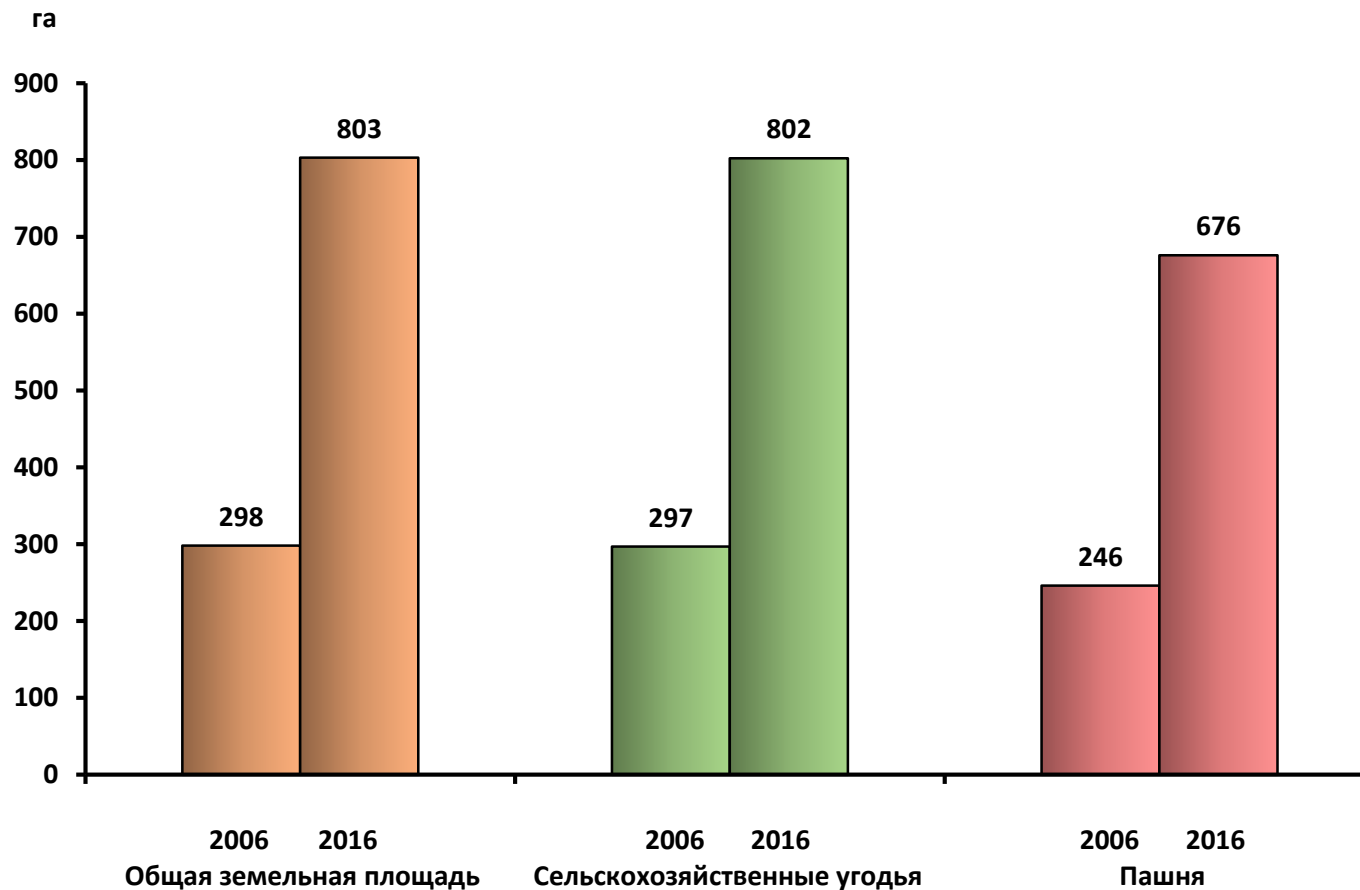
**1. ОБЩАЯ ПЛОЩАДЬ ЗЕМЛИ, ПЛОЩАДЬ СЕЛЬСКОХОЗЯЙСТВЕННЫХ УГОДИЙ И ПАШНИ В СРЕДНЕМ НА  
ОДНУ СЕЛЬСКОХОЗЯЙСТВЕННУЮ ОРГАНИЗАЦИЮ  
В 2006 И 2016 ГГ.  
(на 1 июля; гектаров)**



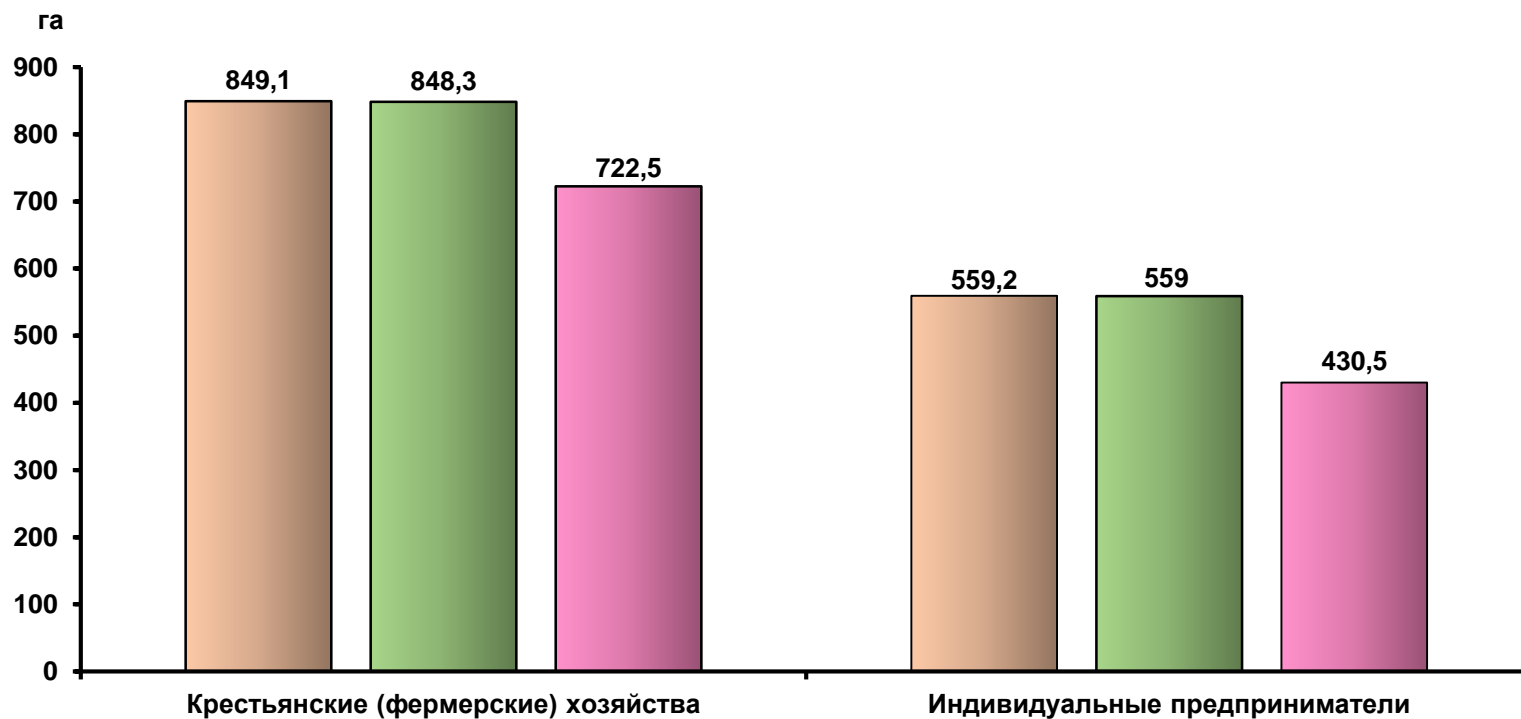
**2. ОБЩАЯ ПЛОЩАДЬ ЗЕМЛИ, ПЛОЩАДЬ СЕЛЬСКОХОЗЯЙСТВЕННЫХ УГОДИЙ И ПАШНИ  
В СРЕДНЕМ НА ОДНУ СЕЛЬСКОХОЗЯЙСТВЕННУЮ ОРГАНИЗАЦИЮ (по типам предприятий)  
В 2016 Г.  
(на 1 июля; гектаров)**



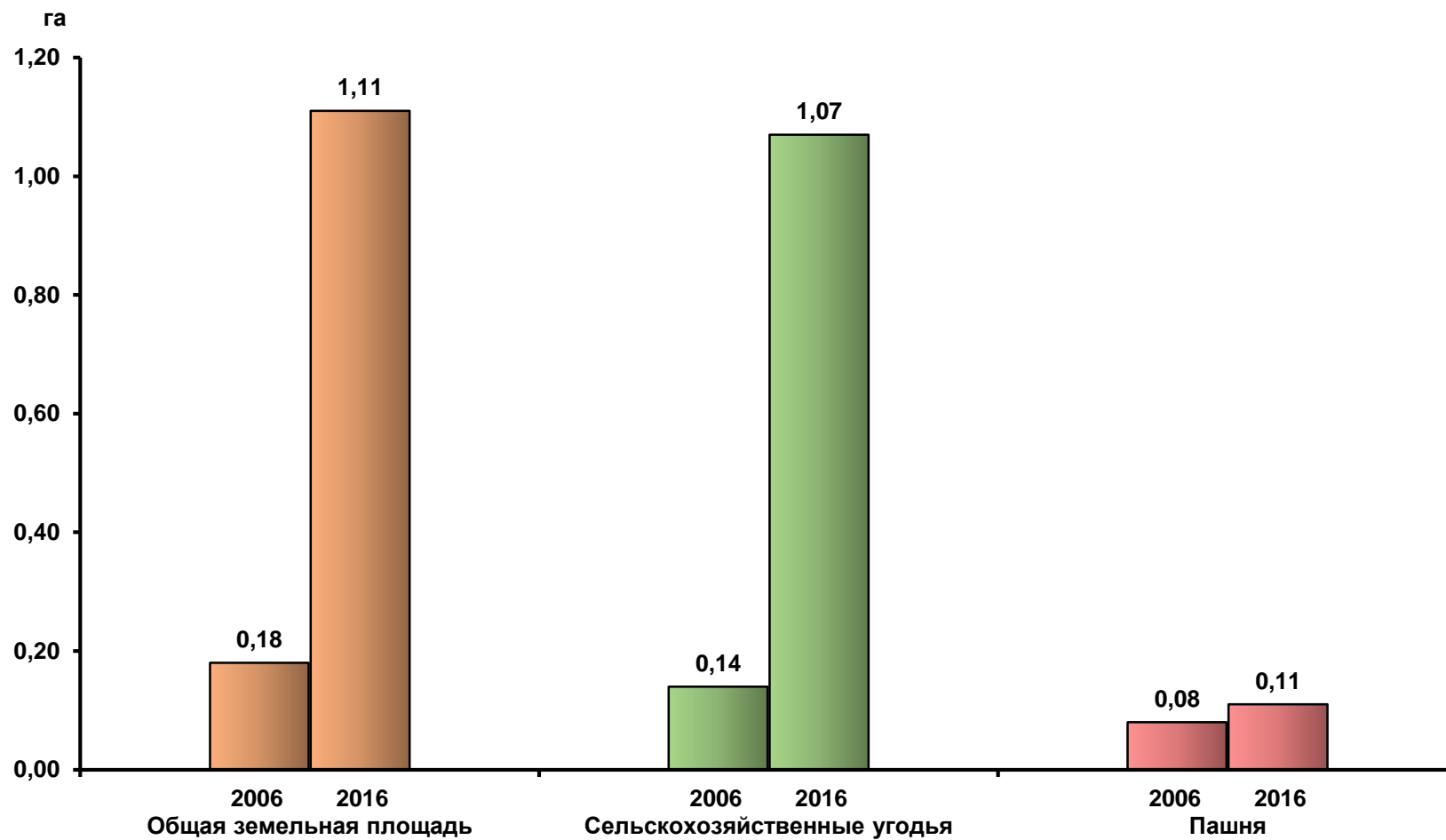
**3. ОБЩАЯ ПЛОЩАДЬ ЗЕМЛИ, ПЛОЩАДЬ СЕЛЬСКОХОЗЯЙСТВЕННЫХ УГОДИЙ  
И ПАШНИ В СРЕДНЕМ НА ОДНО КРЕСТЬЯНСКОЕ (ФЕРМЕРСКОЕ) ХОЗЯЙСТВО  
И ИНДИВИДУАЛЬНОГО ПРЕДПРИНИМАТЕЛЯ В 2006 И 2016 ГГ.  
(на 1 июля; гектаров)**



**4. ОБЩАЯ ПЛОЩАДЬ ЗЕМЛИ, ПЛОЩАДЬ СЕЛЬСКОХОЗЯЙСТВЕННЫХ УГОДИЙ  
И ПАШНИ В СРЕДНЕМ НА ОДНО КРЕСТЬЯНСКОЕ (ФЕРМЕРСКОЕ) ХОЗЯЙСТВО  
И ОДНОГО ИНДИВИДУАЛЬНОГО ПРЕДПРИНИМАТЕЛЯ В 2016 Г.  
(на 1 июля; гектаров)**



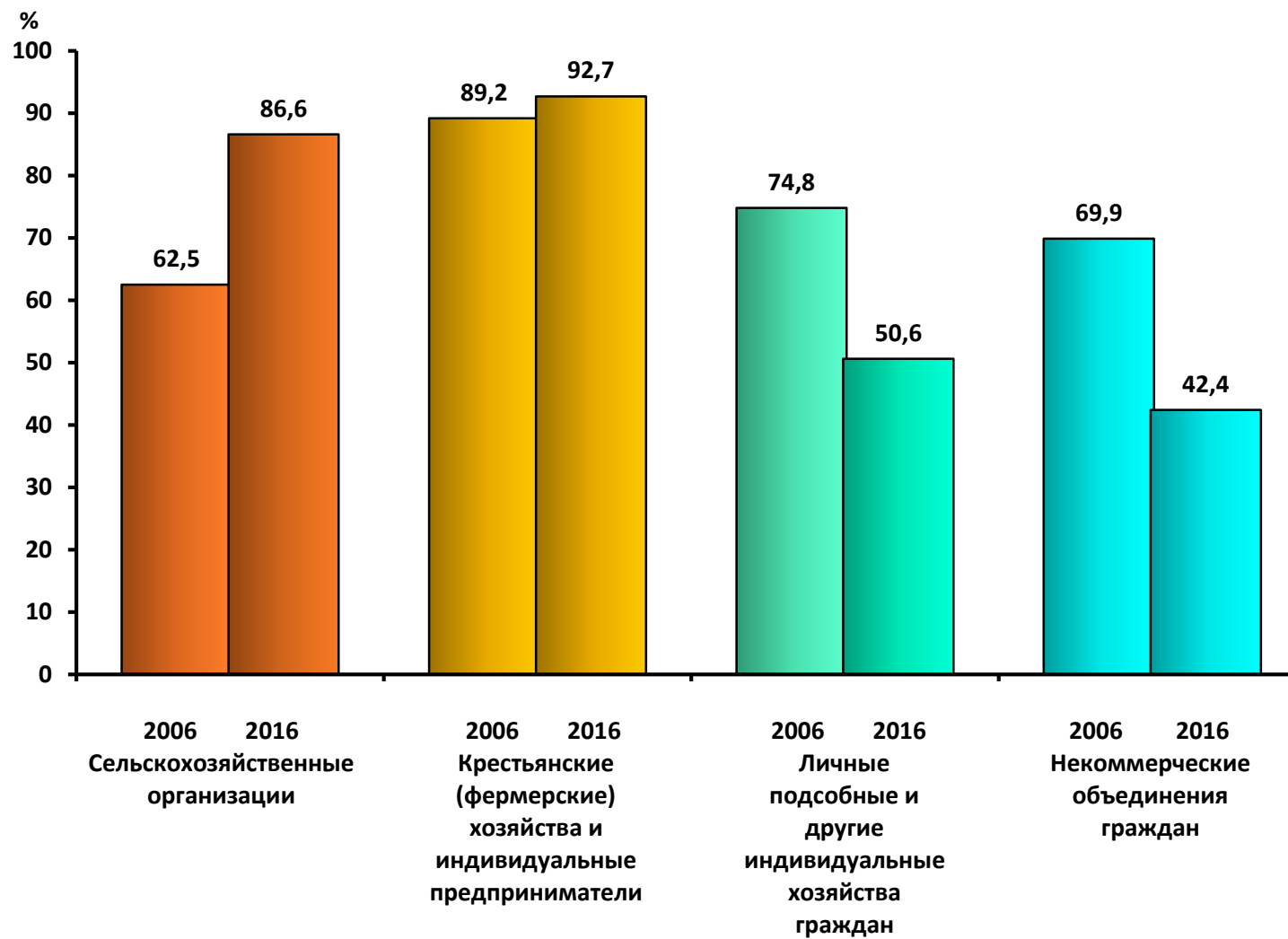
**5. ОБЩАЯ ПЛОЩАДЬ ЗЕМЛИ, ПЛОЩАДЬ СЕЛЬСКОХОЗЯЙСТВЕННЫХ УГОДИЙ И ПАШНИ  
В СРЕДНЕМ НА ОДНО ЛИЧНОЕ ПОДСОБНОЕ ХОЗЯЙСТВО В 2006 И 2016 ГГ.  
(на 1 июля; гектаров)**



## 6. УДЕЛЬНЫЙ ВЕС ИСПОЛЬЗУЕМЫХ СЕЛЬСКОХОЗЯЙСТВЕННЫХ УГОДИЙ

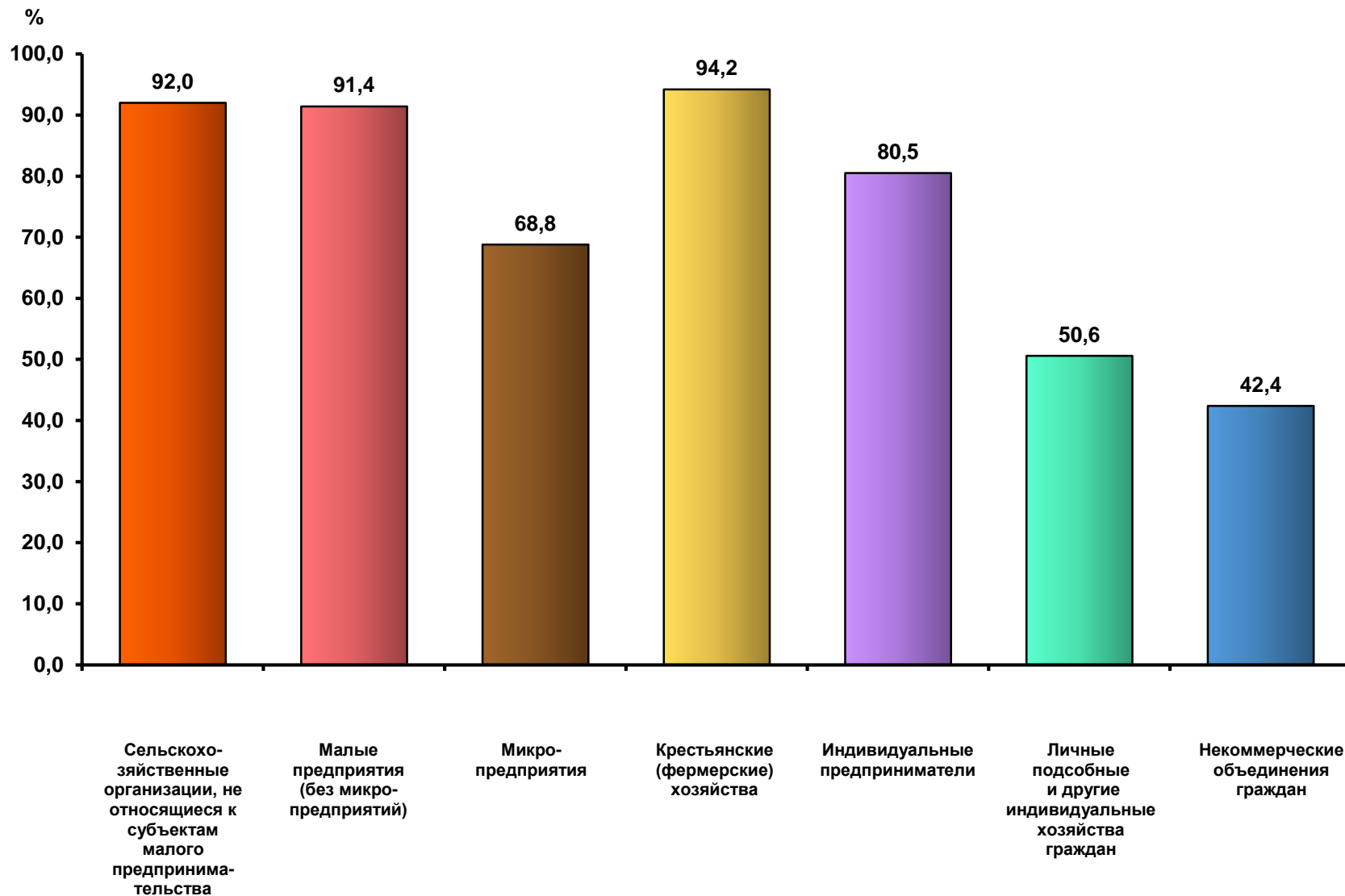
В 2006 И 2016 ГГ.

(на 1 июля; в процентах от общей площади сельскохозяйственных угодий соответствующей категории хозяйств)



### 7. УДЕЛЬНЫЙ ВЕС ИСПОЛЬЗУЕМЫХ СЕЛЬСКОХОЗЯЙСТВЕННЫХ УГОДИЙ В 2016 Г.

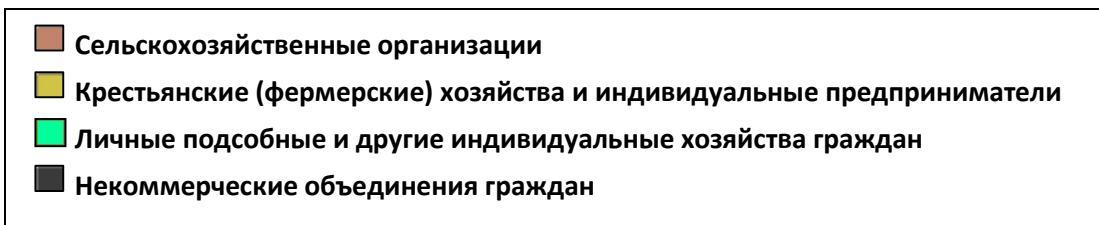
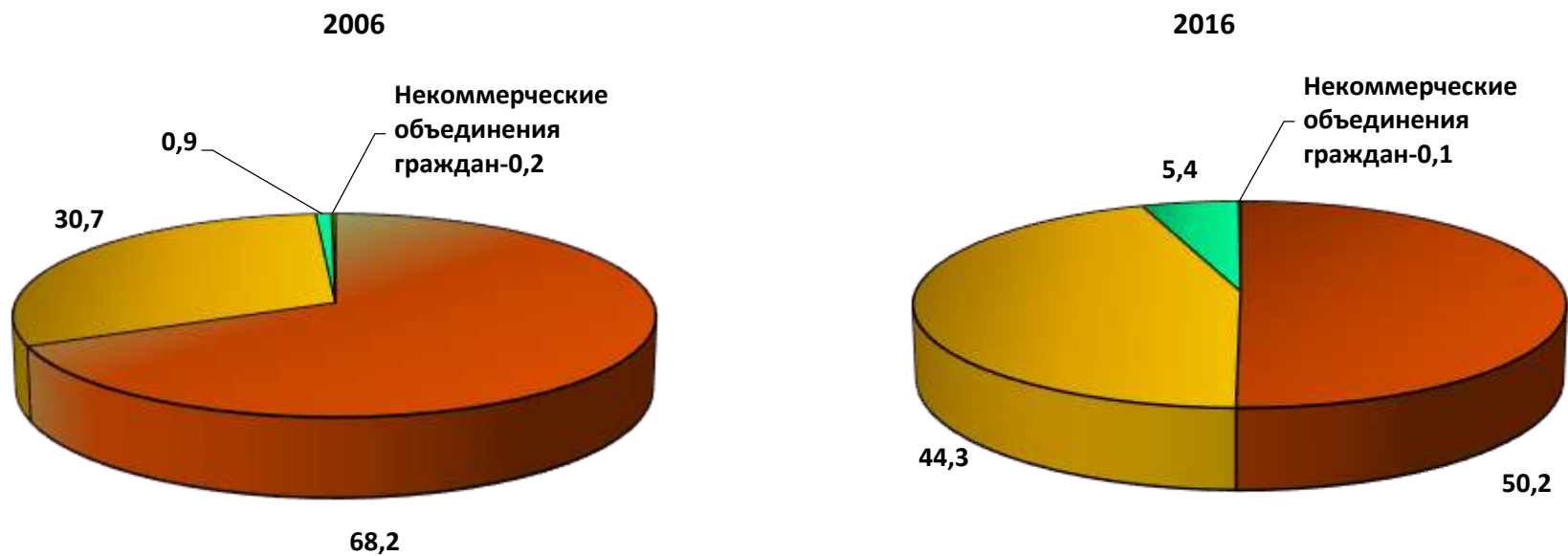
(на 1 июля 2016 г.; в процентах от общей площади сельскохозяйственных угодий соответствующей категории хозяйств)



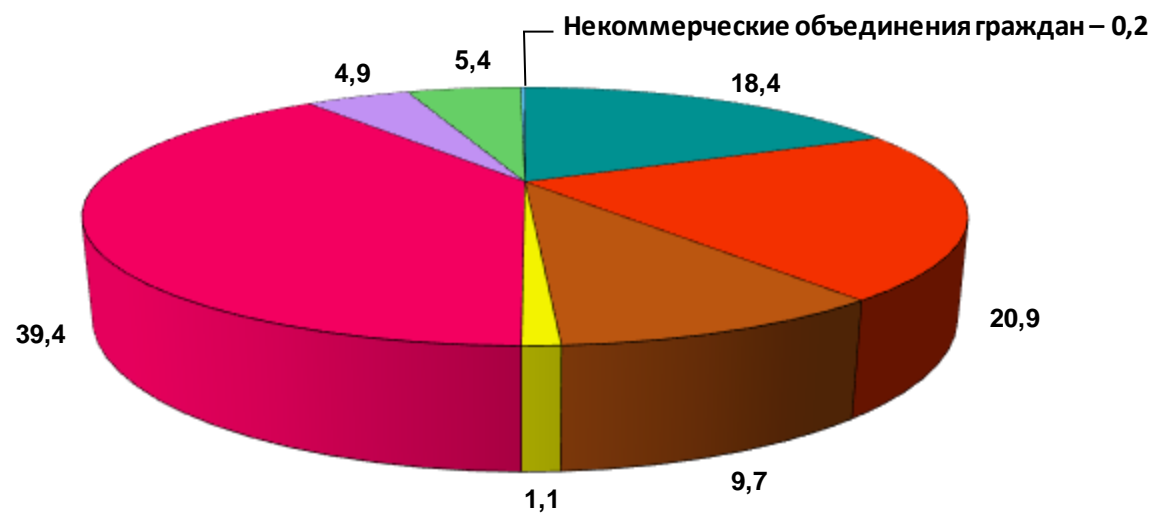


### 8. СТРУКТУРА СЕЛЬСКОХОЗЯЙСТВЕННЫХ УГОДИЙ ПО КАТЕГОРИЯМ ХОЗЯЙСТВ В 2006 И 2016 ГГ.

(на 1 июля; в процентах от общей площади сельскохозяйственных угодий в хозяйствах всех категорий)



**9. СТРУКТУРА СЕЛЬСКОХОЗЯЙСТВЕННЫХ УГОДИЙ ПО КАТЕГОРИЯМ ХОЗЯЙСТВ В 2016 Г.**  
(на 1 июля; в процентах от общей площади сельскохозяйственных угодий в хозяйствах всех категорий)



- Сельскохозяйственные организации, не относящиеся к субъектам малого предпринимательства
- Малые предприятия (без микропредприятий)
- Микропредприятия
- Подсобные сельскохозяйственные предприятия несельскохозяйственных организаций
- Крестьянские (фермерские) хозяйства
- Индивидуальные предприниматели
- Личные подсобные и другие индивидуальные хозяйства граждан
- Некоммерческие объединения граждан

**10. СТРУКТУРА ОБЩЕЙ ЗЕМЕЛЬНОЙ ПЛОЩАДИ ПО ВИДАМ ИСПОЛЬЗОВАНИЯ В ЛИЧНЫХ ПОДСОБНЫХ ХОЗЯЙСТВАХ В 2006 И 2016 ГГ.**  
(на 1 июля; в процентах от общей земельной площади)



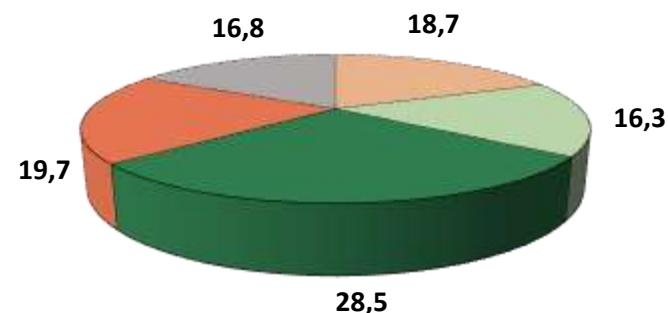
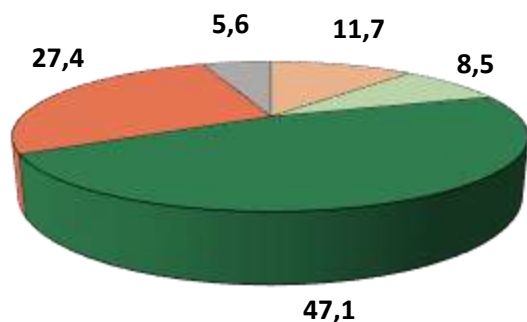
**11. СТРУКТУРА ПЛОЩАДИ ЗЕМЕЛЬНЫХ УЧАСТКОВ ПО ВИДАМ ИСПОЛЬЗОВАНИЯ В НЕКОММЕРЧЕСКИХ ОБЪЕДИНЕНИЯХ ГРАЖДАН В 2006 И 2016 ГГ.**

(на 1 июля; в процентах от общей земельной площади участков граждан)

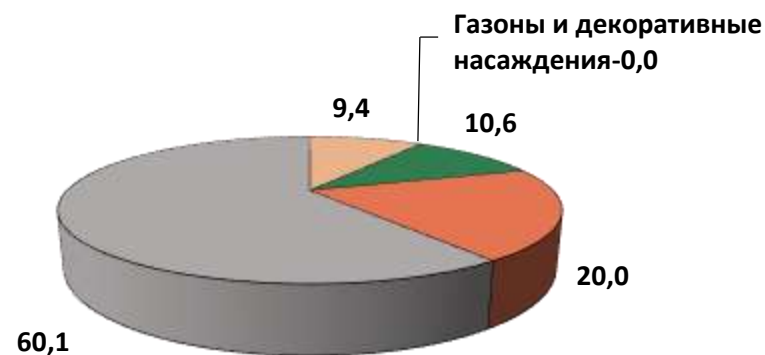
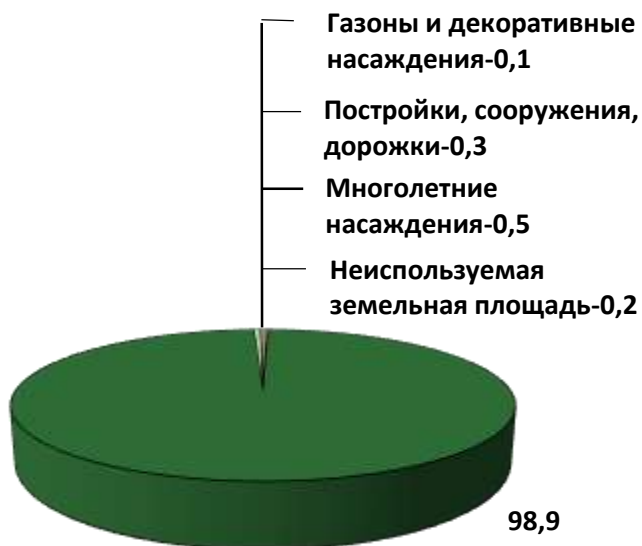
**2006**

**2016**

**Садоводческие объединения граждан**

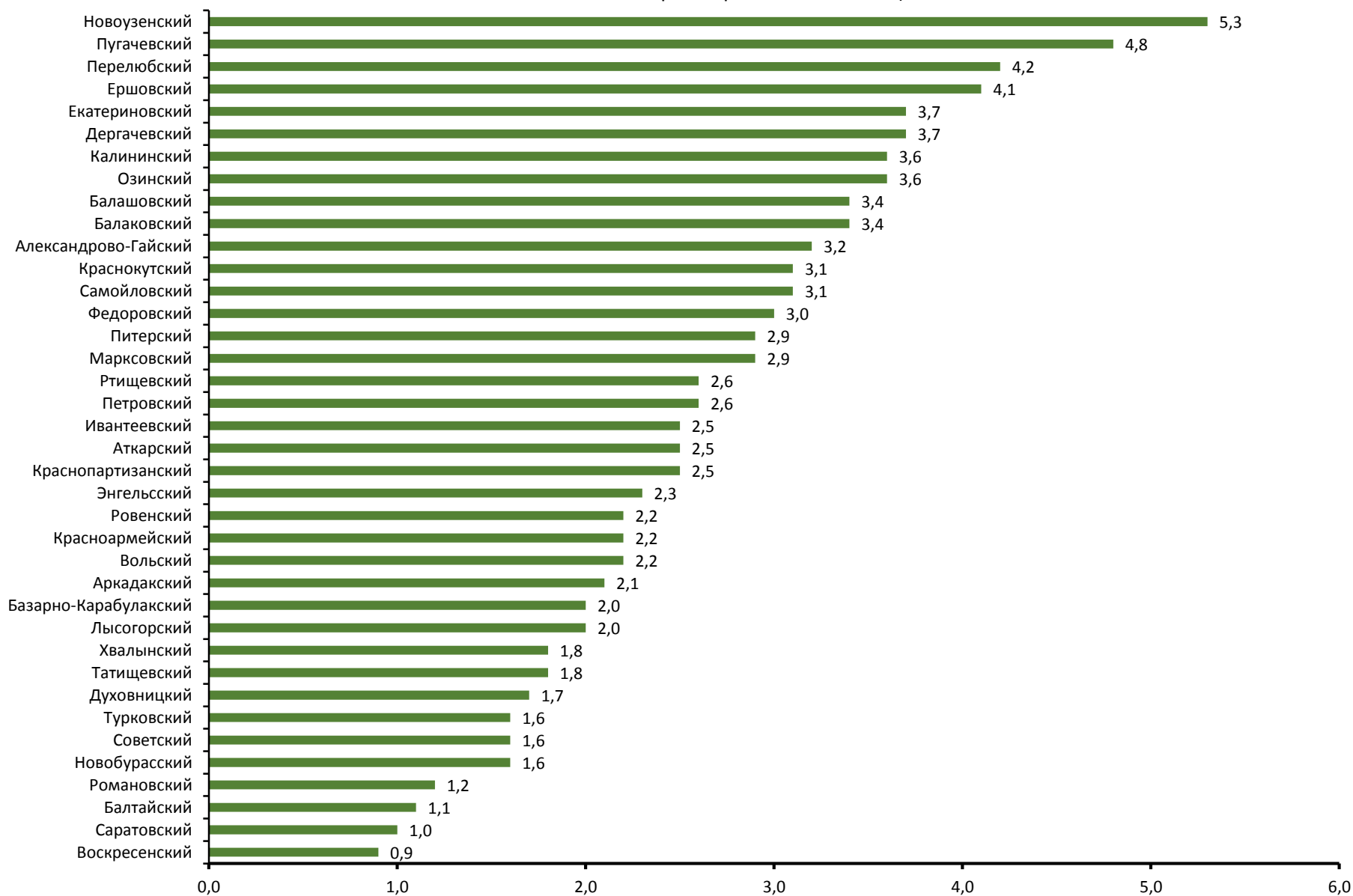


**Огороднические объединения граждан**

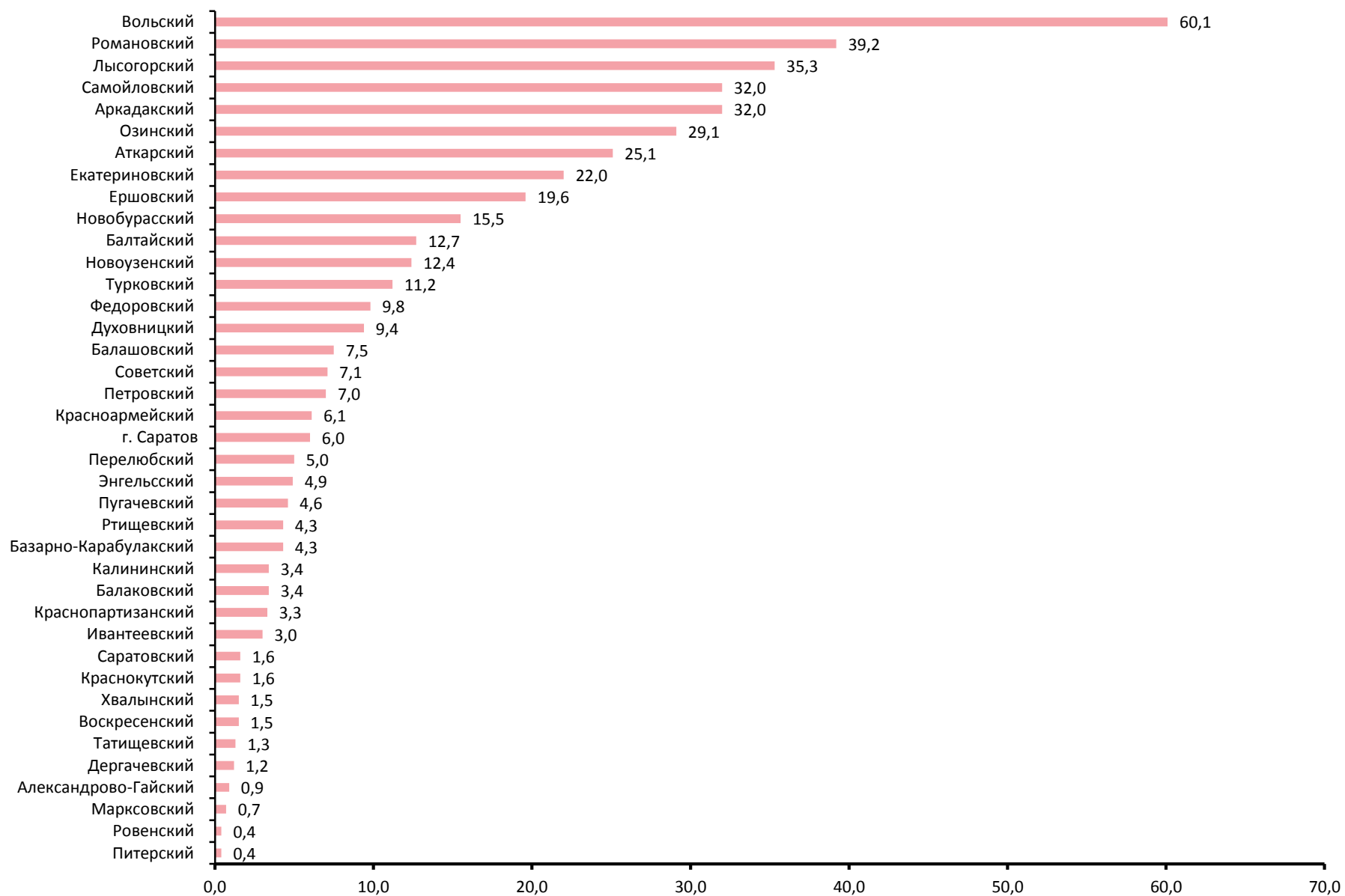


## 12. УДЕЛЬНЫЙ ВЕС МУНИЦИПАЛЬНЫХ РАЙОНОВ САРАТОВСКОЙ ОБЛАСТИ В ОБЩЕЙ ПЛОЩАДИ СЕЛЬСКОХОЗЯЙСТВЕННЫХ УГОДИЙ

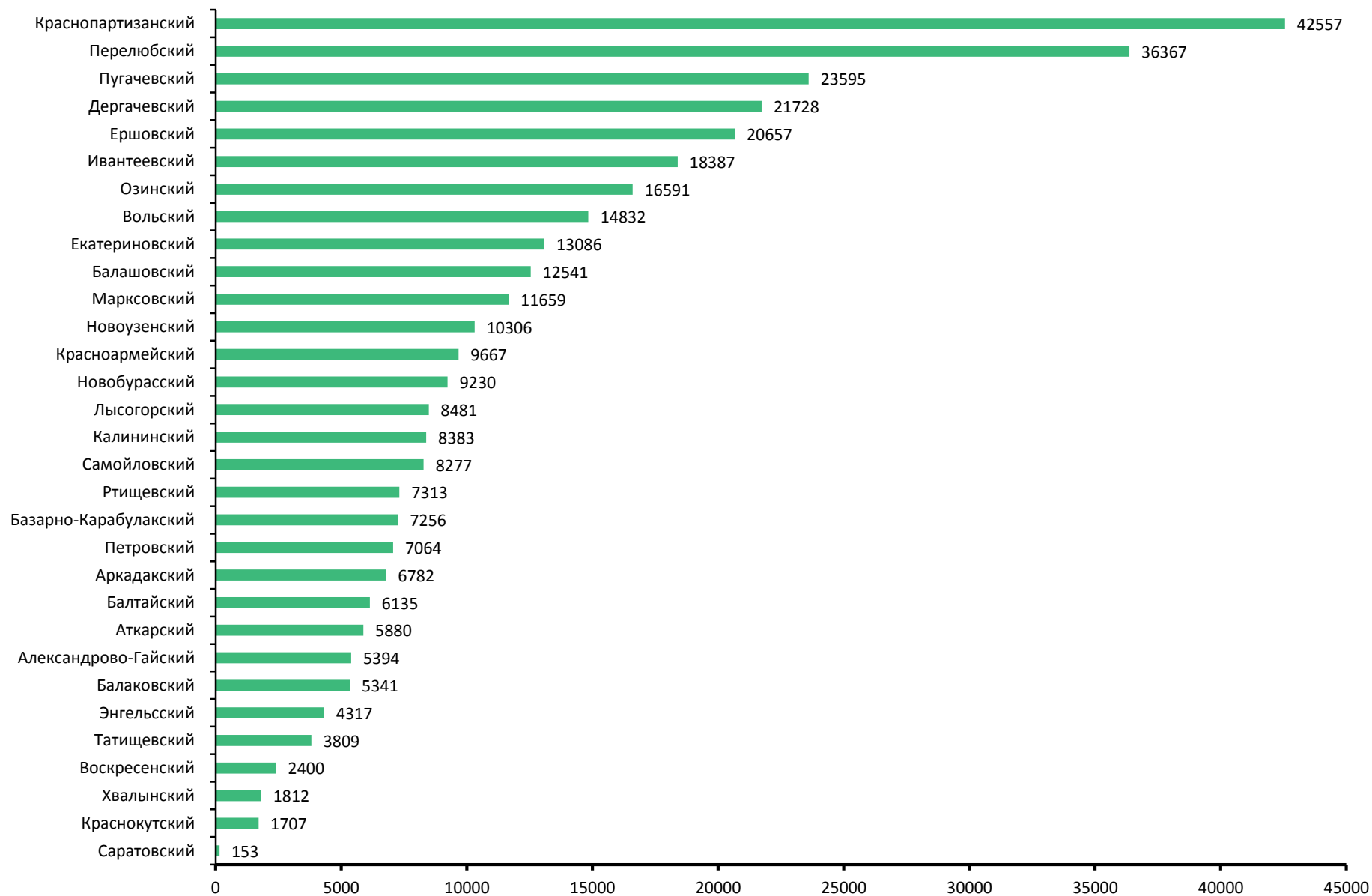
(на 1 июля 2016 г; в процентах от общей площади сельскохозяйственных угодий  
в хозяйствах всех категорий Саратовской области)



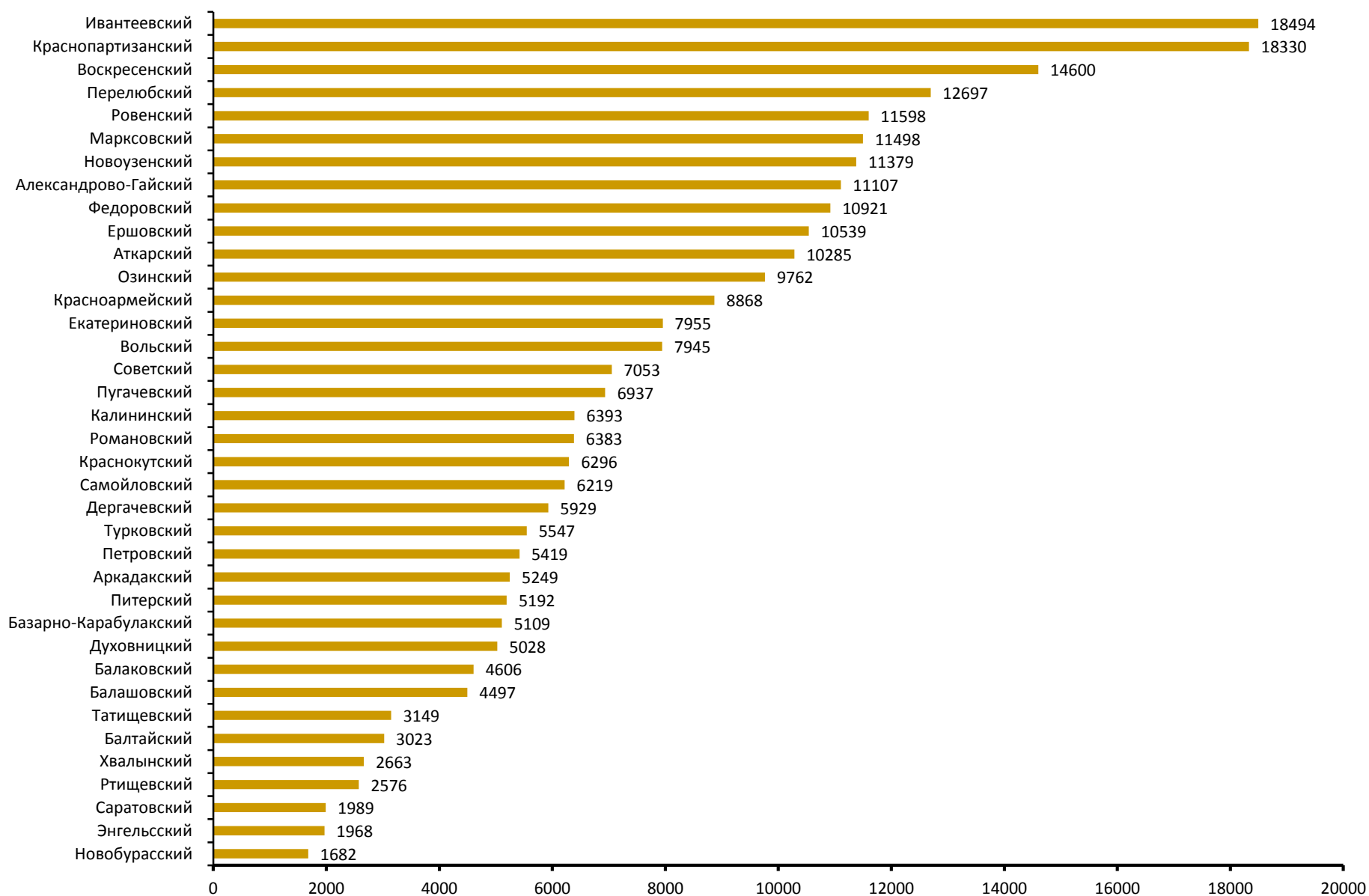
**13. УДЕЛЬНЫЙ ВЕС ЗАБРОШЕННЫХ ЗЕМЕЛЬНЫХ УЧАСТКОВ В ЛИЧНЫХ ПОДСОБНЫХ ХОЗЯЙСТВАХ**  
(на 1 июля 2016 г; в процентах от общей земельной площади личных подсобных хозяйств)



**14. СРЕДНИЙ РАЗМЕР СЕЛЬСКОХОЗЯЙСТВЕННЫХ УГОДИЙ В СЕЛЬСКОХОЗЯЙСТВЕННЫХ ОРГАНИЗАЦИЯХ,  
НЕ ОТНОСЯЩИХСЯ К СУБЪЕКТАМ МАЛОГО ПРЕДПРИНИМАТЕЛЬСТВА**  
(на 1 июля 2016 г; гектаров)

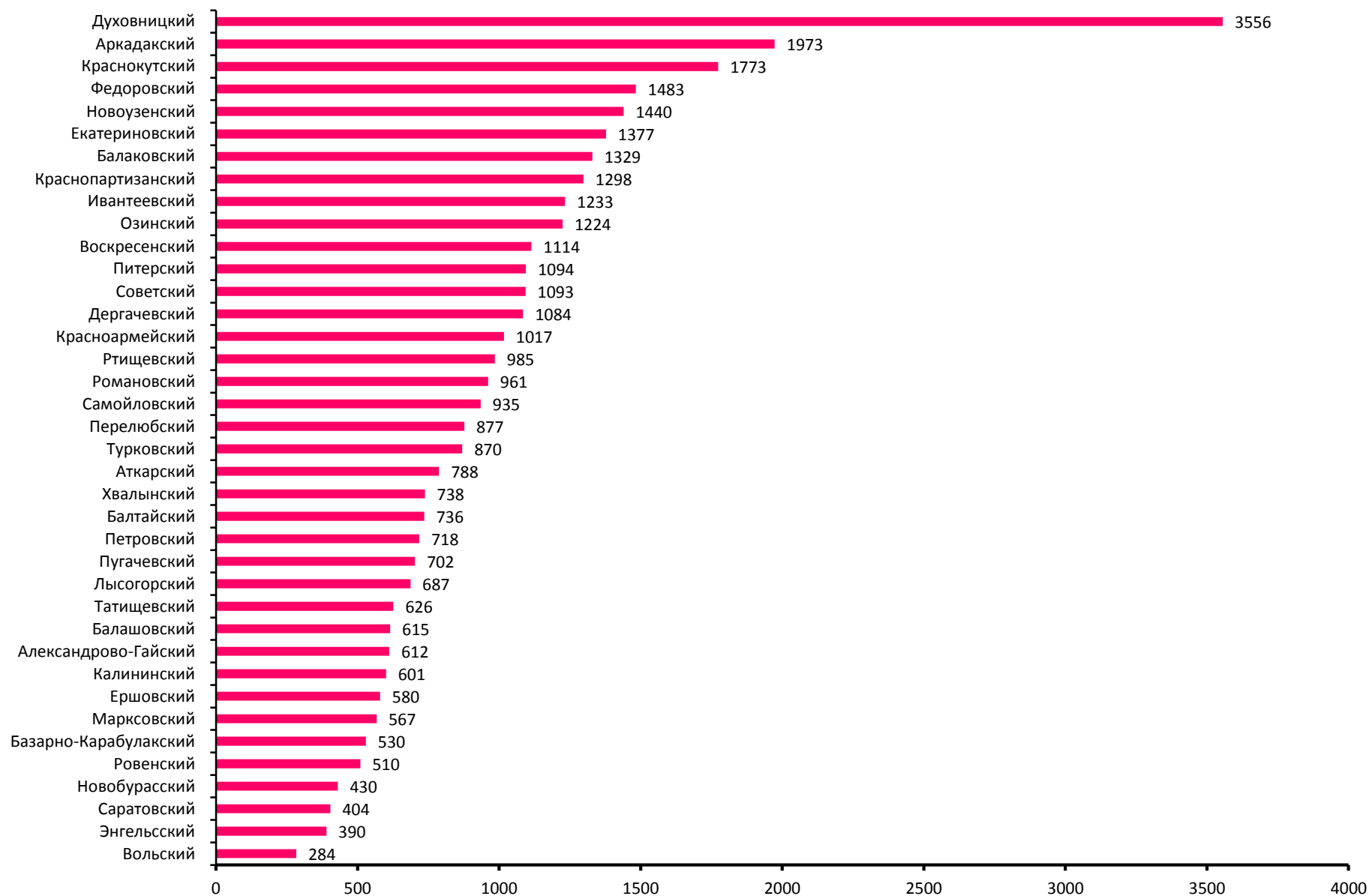


**15. СРЕДНИЙ РАЗМЕР СЕЛЬСКОХОЗЯЙСТВЕННЫХ УГОДИЙ В МАЛЫХ СЕЛЬСКОХОЗЯЙСТВЕННЫХ ПРЕДПРИЯТИЯХ  
(БЕЗ МИКРОПРЕДПРИЯТИЙ)  
(на 1 июля 2016 г.; гектаров)**



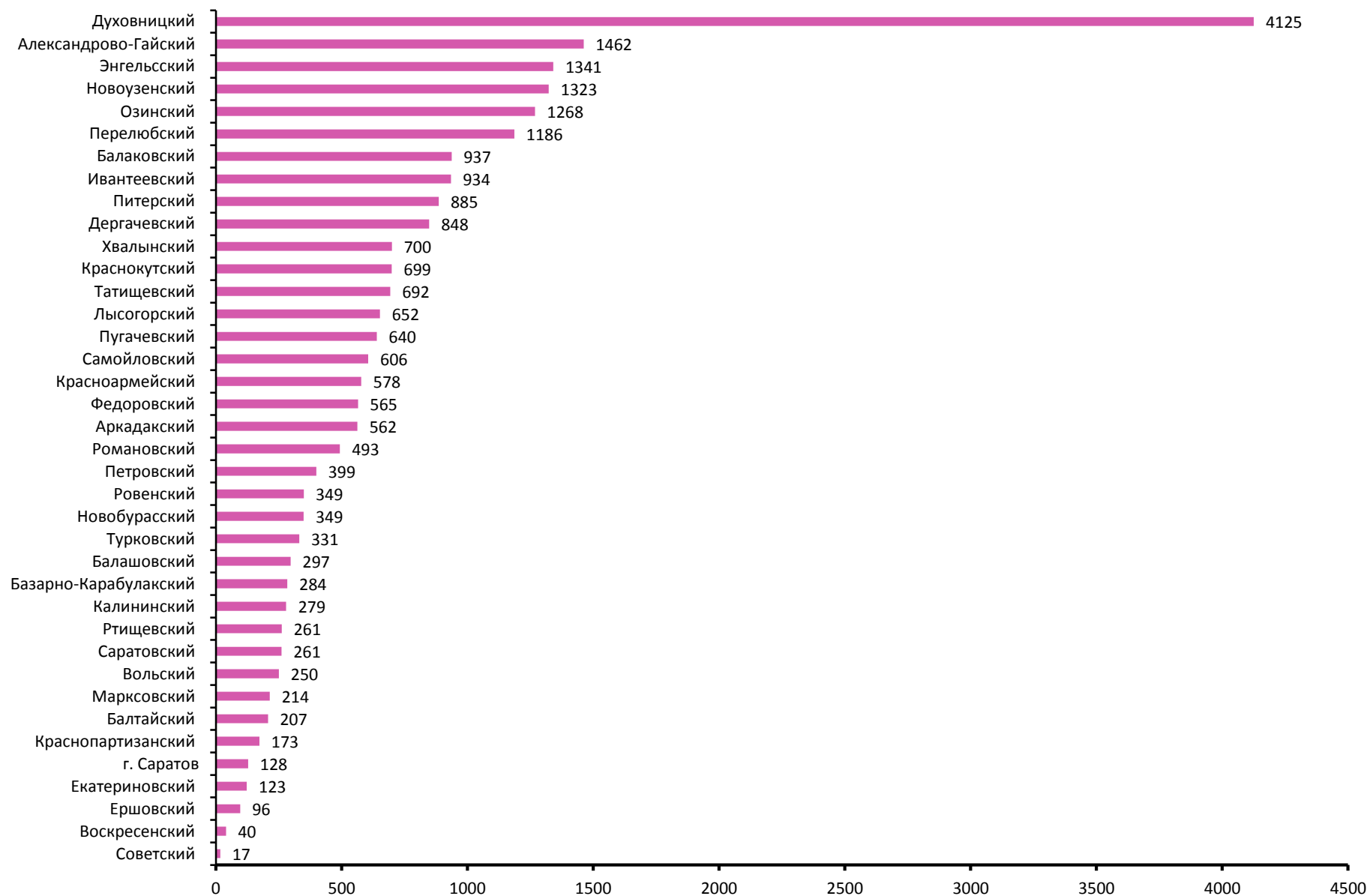


**16. СРЕДНИЙ РАЗМЕР СЕЛЬСКОХОЗЯЙСТВЕННЫХ УГОДИЙ В КРЕСТЬЯНСКИХ (ФЕРМЕРСКИХ) ХОЗЯЙСТВАХ<sup>1)</sup>**  
(на 1 июля 2016 г; гектаров)



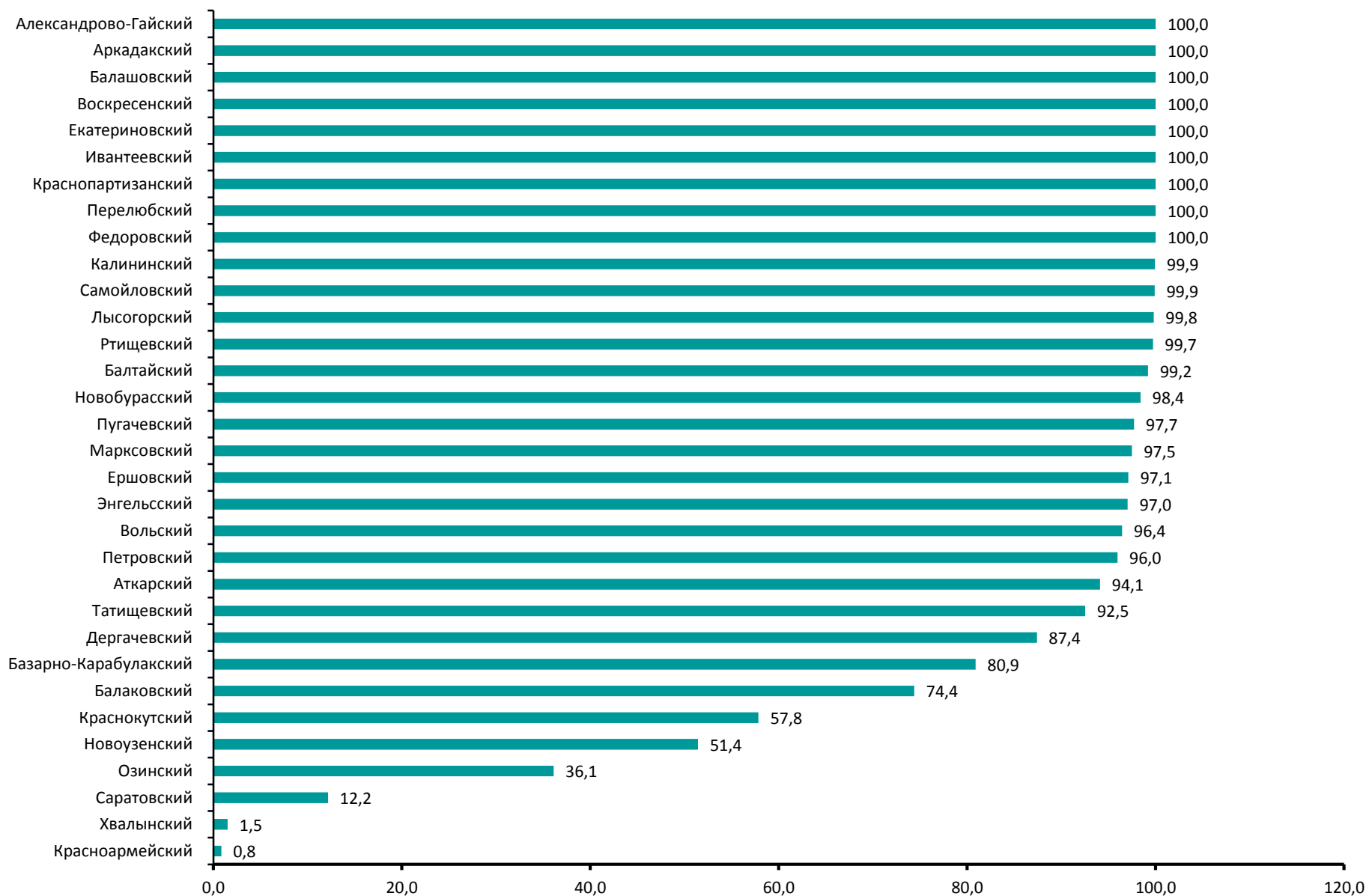
<sup>1)</sup> В г. Саратове значение показателя составляет - 0,1

**17. СРЕДНИЙ РАЗМЕР СЕЛЬСКОХОЗЯЙСТВЕННЫХ УГОДИЙ У ИНДИВИДУАЛЬНЫХ ПРЕДПРИНИМАТЕЛЕЙ**  
(на 1 июля 2016 г.; гектаров)



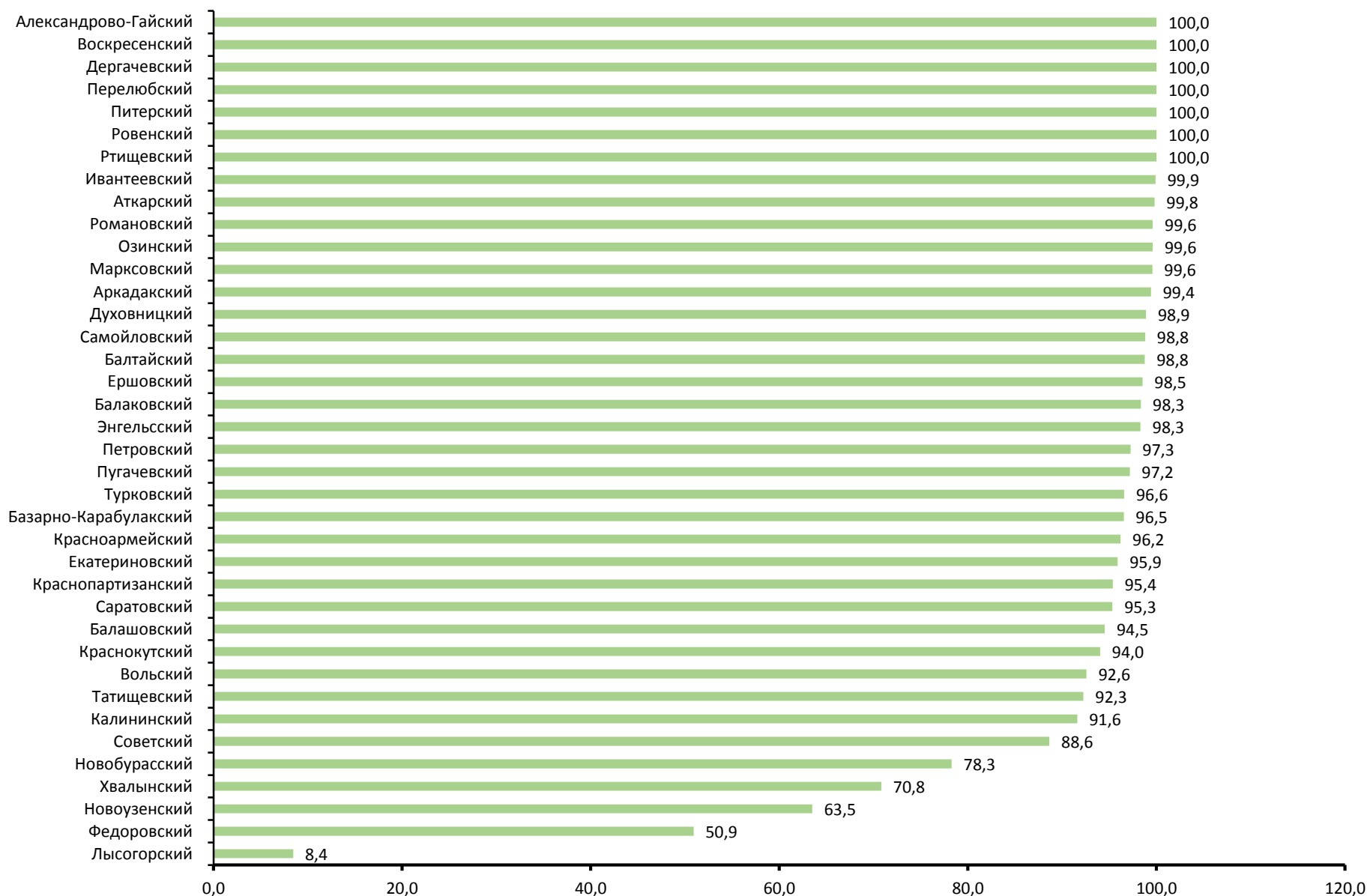
**18. УДЕЛЬНЫЙ ВЕС ФАКТИЧЕСКИ ИСПОЛЬЗУЕМЫХ СЕЛЬСКОХОЗЯЙСТВЕННЫХ УГОДИЙ В СЕЛЬСКОХОЗЯЙСТВЕННЫХ ОРГАНИЗАЦИЯХ, НЕ ОТНОСЯЩИХСЯ К СУБЪЕКТАМ МАЛОГО ПРЕДПРИНИМАТЕЛЬСТВА**

(на 1 июля 2016 г; в процентах от общей площади сельскохозяйственных угодий)



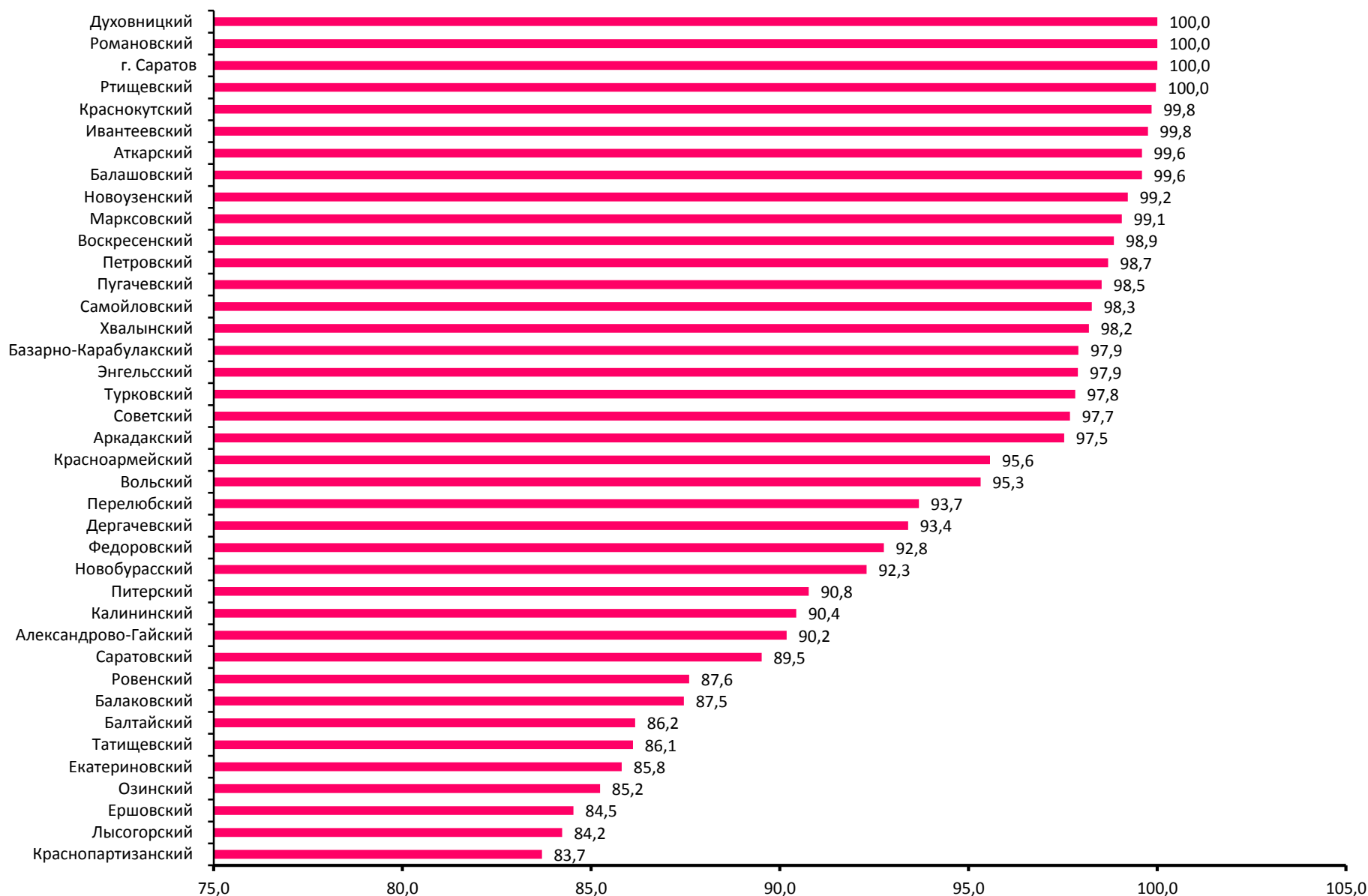
**19. УДЕЛЬНЫЙ ВЕС ФАКТИЧЕСКИ ИСПОЛЪЗУЕМЫХ СЕЛЬСКОХОЗЯЙСТВЕННЫХ УГОДИЙ В МАЛЫХ СЕЛЬСКОХОЗЯЙСТВЕННЫХ ПРЕДПРИЯТИЯХ (БЕЗ МИКРОПРЕДПРИЯТИЙ)**

(на 1 июля 2016 г; в процентах от общей площади сельскохозяйственных угодий)



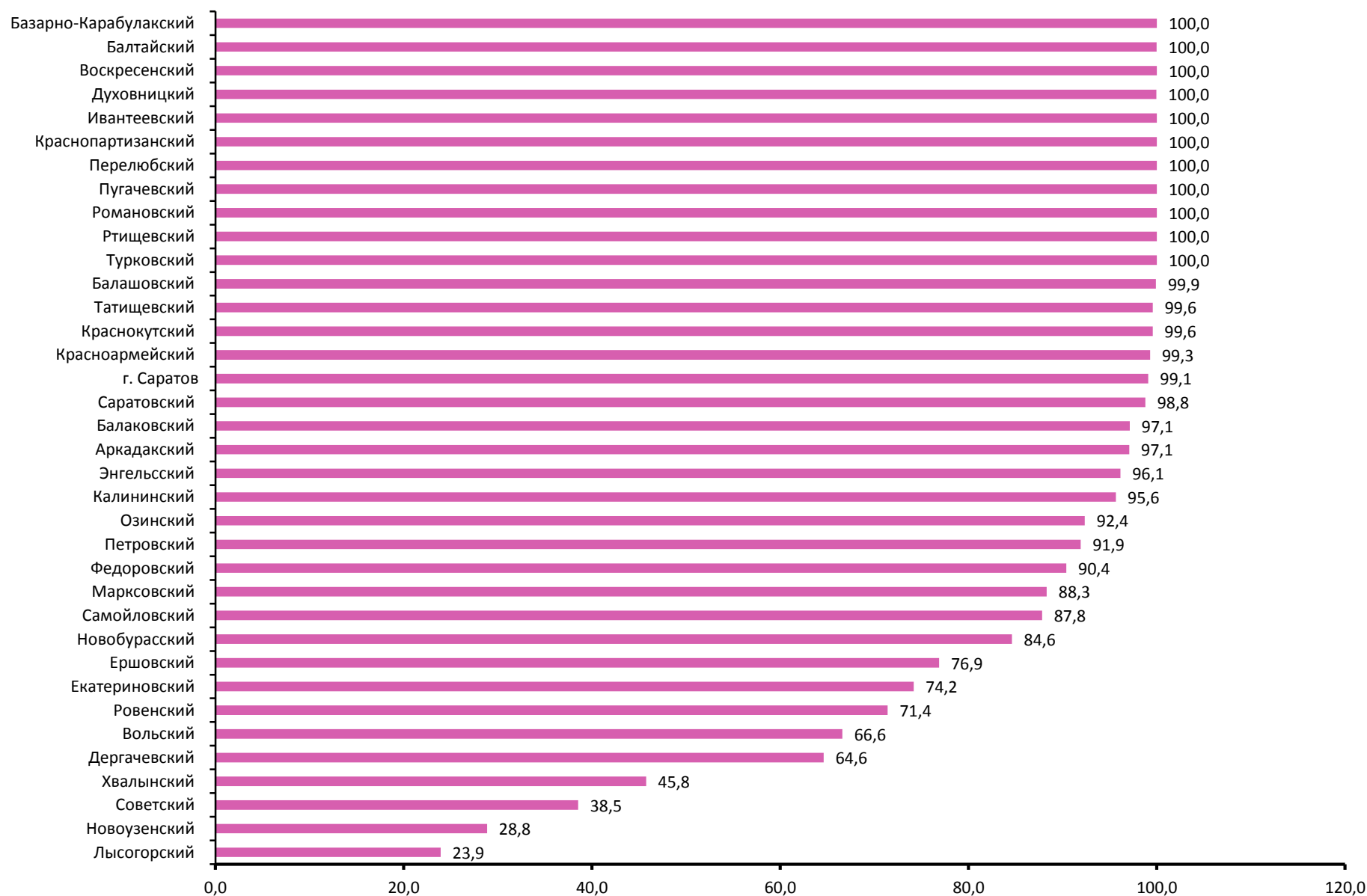
## 20. УДЕЛЬНЫЙ ВЕС ФАКТИЧЕСКИ ИСПОЛЪЗУЕМЫХ СЕЛЬСКОХОЗЯЙСТВЕННЫХ УГОДИЙ В КРЕСТЬЯНСКИХ (ФЕРМЕРСКИХ) ХОЗЯЙСТВАХ

(на 1 июля 2016 г; в процентах от общей площади сельскохозяйственных угодий)



## 21. УДЕЛЬНЫЙ ВЕС ФАКТИЧЕСКИ ИСПОЛЪЗУЕМЫХ СЕЛЬСКОХОЗЯЙСТВЕННЫХ УГОДИЙ У ИНДИВИДУАЛЬНЫХ ПРЕДПРИНИМАТЕЛЕЙ

(на 1 июля 2016 г; в процентах от общей площади сельскохозяйственных угодий)



ФЕДЕРАЛЬНАЯ СЛУЖБА ГОСУДАРСТВЕННОЙ СТАТИСТИКИ  
ТЕРРИТОРИАЛЬНЫЙ ОРГАН ФЕДЕРАЛЬНОЙ СЛУЖБЫ ГОСУДАРСТВЕННОЙ СТАТИСТИКИ  
ПО САРАТОВСКОЙ ОБЛАСТИ

ВСЕРОССИЙСКАЯ СЕЛЬСКОХОЗЯЙСТВЕННАЯ ПЕРЕПИСЬ 2016 ГОДА

Том 3.

ЗЕМЕЛЬНЫЕ РЕСУРСЫ И ИХ ИСПОЛЬЗОВАНИЕ

СТАТИСТИЧЕСКИЙ СБОРНИК

Статистический сборник подготовлен  
отделом статистики сельского хозяйства  
и окружающей природной среды

Ответственный за выпуск И.Б. Горбатова

Формат 60x84 1/8

Объём:

Тираж:

Заказ:

---

Отпечатано в ИРС Территориального органа Федеральной службы  
государственной статистики по Саратовской области  
ул. Сакко и Ванцетти, 54/60, Саратов, 410029  
E-mail: [srtv@oblstat.renet.ru](mailto:srtv@oblstat.renet.ru) , <http://srtv.gks.ru>